

id. zgł. G.6640.17.2022

obręb: 0029-TAŃSK KIERNOZY

ROMAN RYSZARD

właściciel/zarządca działki, 17/3

USŁUGI GEODEZYJNE
ROBERT ZBRZEZNY
ul. Ks. P. Ściegiennego 8
06-300 Przasnysz
Nip: 761-108-03-16

Tańsk Umiotki

ZAWIADOMIENIE

do stawienia się w celu ustalenia granic działki.

Na podstawie & 31-32 rozporządzenia Ministra Rozwoju. Pracy i Technologii z dnia 27 lipca 2021 r. w sprawie ewidencji gruntów i budynków (Dz.U.2021 poz. 1390) oraz zgłoszenia pracy geodezyjnej zarejestrowanej w Powiatowym Ośrodku Dokumentacji Geodezyjnej i Kartograficznej w Mławie pod numerem G.6640.17.2022,

ZAWIADAMIAM

że, w dniu **2022-03-03** Od godziny **11:30** zostaną prowadzone czynności ustalenia punktów granicznych granic działki/ek nr (droga gminna) położonych w obrębie 0029-TAŃSK KIERNOZY, gm. DZIERZGOWO z działkami sąsiednimi.

Działka/ki numer 17/3 położona w obrębie 0029-TAŃSK KIERNOZY, gm. Dzierzgowo będąca w waszą własnością jest działką sąsiadującą do działki nr (droga gminna), której granice będą ustalane (posiada z nią wspólne punkty graniczne).


W interesie waszym jest udział w tych czynnościach, osobiście lub przez swojego przedstawiciela.

Działka/ki numer 17/3 położona w obrębie 0029-TAŃSK KIERNOZY, gm. Dzierzgowo, posiadająca dokumenty () jest w waszym zarządzie/waszą własnością.

W związku z tym zapraszam do przybycia w charakterze osoby zainteresowanej w dniu **2022-03-03** o godzinie **11:30**. Spotkanie rozpocznie się na drodze gminnej o numerze położonej we wsi TAŃSK KIERNOZY na wysokości waszej działki/ek 17/3.

1. Zgodnie z art. 32 ust. 3 ustawy z dnia 17 maja 1989 r. Prawo geodezyjne i kartograficzne, nieusprawiedliwione niestawiennictwo stron nie wstrzymuje czynności geodety.
2. Zawiadomieni właściciele (władający) gruntami proszeni są o przybycie w oznaczonym terminie z wszelkimi dokumentami, jakie mogą być potrzebne przy wznowieniu lub wyznaczeniu punktów/znaków granic ich gruntów oraz dokumentami tożsamości. W imieniu nieobecnych mogą występować odpowiednio upoważnieni pełnomocnicy. Dokumentem upoważniającym do udziału w czynnościach jest dokument tożsamości, a w przypadku przedstawicieli pełnomocnictwo, wystawione przez powiadomionego tym pismem. Dokument świadczący o pełnomocnictwie jednorazowym zostanie dołączony do akt.
3. W przypadku współwłasności, współużytkowania wieczystego, małżeńskiej wspólności ustawowej -uczestnikami postępowania są wszystkie strony
4. Nie wyklucza się wcześniejszej obecności geodetów na gruncie i wykonywania pomiarów przygotowawczych.
W przypadku usprawiedliwionej nieobecności prosimy o kontakt listowy lub telefoniczny
tel. **+48 606 265 794**

pieczęć i podpis geodety

GEODETA UPRAWNIONY
zez. Głównego Geodety Kraju nr 16033

mgr inż. Robert Zbrzezny
ul. Cicha 2 06-300 Przasnysz
Tel. +48 606 265 794

Przasnysz dnia, 2022-01-31

id. zgł. G.6640.17.2022

obręb: 0029-TAŃSK KIERNOZY

USŁUGI GEODEZYJNE
ROBERT ZBRZEZNY
ul. Ks. P. Ściegiennego 8
06-300 Przasnysz
Nip: 761-108-03-16

MARUSZEWSKA STANISŁAWA
właściciel/zarządca działki, 19/2

TAŃSK KIERNOZY

ZAWIADOMIENIE

do stawienia się w celu ustalenia granic działki.

Na podstawie & 31-32 rozporządzenia Ministra Rozwoju. Pracy i Technologii z dnia 27 lipca 2021 r. w sprawie ewidencji gruntów i budynków (Dz.U.2021 poz.1390) oraz zgłoszenia pracy geodezyjnej zarejestrowanej w Powiatowym Ośrodku Dokumentacji Geodezyjnej i Kartograficznej w Mławie pod numerem G.6640.17.2022,

ZAWIADAMIAM

że, w dniu **2022-03-03** Od godziny **11:30** zostaną prowadzone czynności ustalenia punktów granicznych granic działki/ek nr (droga gminna) położonych w obrębie 0029-TAŃSK KIERNOZY, gm. DZIERZGOWO z działkami sąsiednimi.

Działka/ki numer 19/2 położona w obrębie 0029-TAŃSK KIERNOZY, gm. Dzierzgowo będąca w waszą własnością jest działką sąsiadującą do działki nr (droga gminna), której granice będą ustalane (posiada z nią wspólne punkty graniczne).


W interesie waszym jest udział w tych czynnościach, osobiście lub przez swojego przedstawiciela.

Działka/ki numer 19/2 położona w obrębie 0029-TAŃSK KIERNOZY, gm. Dzierzgowo, posiadająca dokumenty () jest w waszym zarządzie/waszą własnością.

W związku z tym zapraszam do przybycia w charakterze osoby zainteresowanej w dniu **2022-03-03** o godzinie **11:30**. Spotkanie rozpocznie się na drodze gminnej o numerze położonej we wsi TAŃSK KIERNOZY na wysokości waszej działki/ek 19/2 .

1. Zgodnie z art. 32 ust. 3 ustawy z dnia 17 maja 1989 r. Prawo geodezyjne i kartograficzne, nieusprawiedliwione niestawiennictwo stron nie wstrzymuje czynności geodety.
2. Zawiadomieni właściciele (władający) gruntami proszeni są o przybycie w oznaczonym terminie z wszelkimi dokumentami, jakie mogą być potrzebne przy wznowieniu lub wyznaczeniu punktów/znaków granic ich gruntów oraz dokumentami tożsamości. W imieniu nieobecnych mogą występować odpowiednio upoważnieni pełnomocnicy. Dokumentem upoważniającym do udziału w czynnościach jest dokument tożsamości, a w przypadku przedstawicieli pełnomocnictwo, wystawione przez powiadomionego tym pismem. Dokument świadczący o pełnomocnictwie jednorazowym zostanie dołączony do akt.
3. W przypadku współwłasności, współużytkowania wieczystego, małżeńskiej wspólności ustawowej -uczestnikami postępowania są wszystkie strony
4. Nie wyklucza się wcześniejszej obecności geodetów na gruncie i wykonywania pomiarów przygotowawczych.
W przypadku usprawiedliwionej nieobecności prosimy o kontakt listowy lub telefoniczny
tel. **+48 606 265 794**

pieczęć i podpis geodety

GEODETA UPRAWNIONY
zez. Głównego Geodety Kraju nr 16033

mgr inż. Robert Zbrzezny
ul. Cicha 2 06-300 Przasnysz
Tel. +48 606 265 794

id. zgł. G.6640.17.2022

obręb: 0029-TAŃSK KIERNOZY

USŁUGI GEODEZYJNE
ROBERT ZBRZEZNY
ul. Ks. P. Ściegiennego 8
06-300 Przasnysz
Nip: 761-108-03-16

MARUSZEWSKI MARIAN

właściciel/zarządca działki, 19/2

TAŃSK KIERNOZY

ZAWIADOMIENIE

do stawienia się w celu ustalenia granic działki.

Na podstawie & 31-32 rozporządzenia Ministra Rozwoju. Pracy i Technologii z dnia 27 lipca 2021 r. w sprawie ewidencji gruntów i budynków (Dz.U.2021 poz.1390) oraz zgłoszenia pracy geodezyjnej zarejestrowanej w Powiatowym Ośrodku Dokumentacji Geodezyjnej i Kartograficznej w Mławie pod numerem G.6640.17.2022,

ZAWIADAMIAM

że, w dniu **2022-03-03** Od godziny **11:30** zostaną prowadzone czynności ustalenia punktów granicznych granic działki/ek nr (droga gminna) położonych w obrębie 0029-TAŃSK KIERNOZY, gm. DZIERZGOWO z działkami sąsiednimi.

Działka/ki numer 19/2 położona w obrębie 0029-TAŃSK KIERNOZY, gm. Dzierzgowo będąca w waszą własnością jest działką sąsiadującą do działki nr (droga gminna), której granice będą ustalane (posiada z nią wspólne punkty graniczne).

W interesie waszym jest udział w tych czynnościach, osobiście lub przez swojego przedstawiciela.

Działka/ki numer 19/2 położona w obrębie 0029-TAŃSK KIERNOZY, gm. Dzierzgowo, posiadająca dokumenty () jest w waszym zarządzie/waszą własnością.

W związku z tym zapraszam do przybycia w charakterze osoby zainteresowanej w dniu **2022-03-03** o godzinie **11:30**. Spotkanie rozpocznie się na drodze gminnej o numerze położonej we wsi TAŃSK KIERNOZY na wysokości waszej działki/ek 19/2.

1. Zgodnie z art. 32 ust. 3 ustawy z dnia 17 maja 1989 r. Prawo geodezyjne i kartograficzne, nieusprawiedliwione niestawiennictwo stron nie wstrzymuje czynności geodety.
2. Zawiadomieni właściciele (władający) gruntami proszeni są o przybycie w oznaczonym terminie z wszelkimi dokumentami, jakie mogą być potrzebne przy wznowieniu lub wyznaczeniu punktów/znaków granic ich gruntów oraz dokumentami tożsamości. W imieniu nieobecnych mogą występować odpowiednio upoważnieni pełnomocnicy. Dokumentem upoważniającym do udziału w czynnościach jest dokument tożsamości, a w przypadku przedstawicieli pełnomocnictwo, wystawione przez powiadomionego tym pismem. Dokument świadczący o pełnomocnictwie jednorazowym zostanie dołączony do akt.
3. W przypadku współwłasności, współużytkowania wieczystego, małżeńskiej wspólności ustawowej -uczestnikami postępowania są wszystkie strony
4. Nie wyklucza się wcześniejszej obecności geodetów na gruncie i wykonywania pomiarów przygotowawczych.
W przypadku usprawiedliwionej nieobecności prosimy o kontakt listowy lub telefoniczny
tel. **+48 606 265 794**

pieczęć i podpis geodety

GEODETA UPRAWNIONY
zez. Głównego Geodety Kraju nr 16033

mgr inż. Robert Zbrzezny
ul. Cicha 2 06-300 Przasnysz
Tel. +48 606 265 794

Przasnysz dnia, 2022-01-31

id. zgł. G.6640.17.2022

obręb: 0029-TAŃSK KIERNOZY

MARAT TADEUSZ

właściciel/zarządca działki, 27/2

USŁUGI GEODEZYJNE
ROBERT ZBRZEZNY
ul. Ks. P. Ściegiennego 8
06-300 Przasnysz
Nip: 761-108-03-16

TAŃSK WYDRZYWILK

ZAWIADOMIENIE

do stawienia się w celu ustalenia granic działki.

Na podstawie & 31-32 rozporządzenia Ministra Rozwoju. Pracy i Technologii z dnia 27 lipca 2021 r. w sprawie ewidencji gruntów i budynków (Dz.U.2021 poz.1390) oraz zgłoszenia pracy geodezyjnej zarejestrowanej w Powiatowym Ośrodku Dokumentacji Geodezyjnej i Kartograficznej w Mławie pod numerem G.6640.17.2022,

ZAWIADAMIAM

że, w dniu **2022-03-03** Od godziny **11:30** zostaną prowadzone czynności ustalenia punktów granicznych granic działki/ek nr (droga gminna) położonych w obrębie 0029-TAŃSK KIERNOZY, gm. DZIERZGOWO z działkami sąsiednimi.

Działka/ki numer 27/2 położona w obrębie 0029-TAŃSK KIERNOZY, gm. Dzierzgowo będąca w waszą własnością jest działką sąsiadującą do działki nr (droga gminna), której granice będą ustalane (posiada z nią wspólne punkty graniczne).


W interesie waszym jest udział w tych czynnościach, osobiście lub przez swojego przedstawiciela.

Działka/ki numer 27/2 położona w obrębie 0029-TAŃSK KIERNOZY, gm. Dzierzgowo, posiadająca dokumenty (PL1M/00009647/2) jest w waszym zarządzie/waszą własnością.

W związku z tym zapraszam do przybycia w charakterze osoby zainteresowanej w dniu **2022-03-03** o godzinie **11:30**. Spotkanie rozpocznie się na drodze gminnej o numerze położonej we wsi TAŃSK KIERNOZY na wysokości waszej działki/ek 27/2 .

1. Zgodnie z art. 32 ust. 3 ustawy z dnia 17 maja 1989 r. Prawo geodezyjne i kartograficzne, nieusprawiedliwione niestawiennictwo stron nie wstrzymuje czynności geodety.
2. Zawiadomieni właściciele (władający) gruntami proszeni są o przybycie w oznaczonym terminie z wszelkimi dokumentami, jakie mogą być potrzebne przy wznowieniu lub wyznaczeniu punktów/znaków granic ich gruntów oraz dokumentami tożsamości. W imieniu nieobecnych mogą występować odpowiednio upoważnieni pełnomocnicy. Dokumentem upoważniającym do udziału w czynnościach jest dokument tożsamości, a w przypadku przedstawicieli pełnomocnictwo, wystawione przez powiadomionego tym pismem. Dokument świadczący o pełnomocnictwie jednorazowym zostanie dołączony do akt.
3. W przypadku współwłasności, współużytkowania wieczystego, małżeńskiej wspólności ustawowej -uczestnikami postępowania są wszystkie strony
4. Nie wyklucza się wcześniejszej obecności geodetów na gruncie i wykonywania pomiarów przygotowawczych.
W przypadku usprawiedliwionej nieobecności prosimy o kontakt listowy lub telefoniczny
tel. **+48 606 265 794**

pieczęć i podpis geodety

GEODETA UPRAWNIONY
zez. Głównego Geodety Kraju nr 16033

mgr inż. Robert Zbrzezny
ul. Cicha 2 06-300 Przasnysz
Tel. +48 606 265 794