

**Czarnecka Barbara**  
Pomorze  
06-406 Opinogóra Górna

### **ZAWIADOMIENIE**

#### **o czynnościach ustalenia granic nieruchomości zajętych pod drogi publiczne**

Ustalenie przebiegu granic nastąpi na podstawie §36-39 Rozporządzenia Ministra Rozwoju Regionalnego i Budownictwa z 29 marca 2001r. w sprawie ewidencji gruntów i budynków (tekst jednolity Dz.U. z 2019r., poz.393) w związku z art. 73 ustawy z 13 października 1998 r.- Przepisy wprowadzające ustawy reformujące administrację publiczną (Dz.U. Nr 133, poz.872 z póź. zm ) i ustawy z 17 maja 1989r. Prawo geodezyjne i kartograficzne /Dz. U. z 2020 r., poz. 276/;

**zawiadamiam:**

że, w dniu **05.08.2020r.**, w miejscowości **Giżyn**, gm. Strzegowo, przy drodze gminnej (nr 230508W ; dz.nr 36 i 114) relacji Strzegowo - Kuskowo Kmiece -Topolewyszczyna - Budy Giżyńskie.

zostaną przeprowadzone czynności ustalenia przebiegu granic pasa drogi gminnej nr 230508W, wg stanu na dzień 31.12.1998 r. (dla celów regulacji stanu prawnego nieruchomości zajętych pod drogę), z działką/działkami **nr: 95**, której/których właściciele/władający to:

- **na dzień 31.12.1998 – Czarnecka Barbara, Czarnecki Sławomir, Kędzińska Hanna, Kędziński Piotr**
- **aktualnie: Kędzińska Hanna, Kędziński Piotr Waldemar**

Zainteresowanych zapraszam do wzięcia udziału w opisanych czynnościach.  
Proszę o zabranie dokumentacji związanej z tą nieruchomością.

**Czynności z tym związane odbywać się będą w godzinach 10.00 – 14.00, a ich rozpoczęcie poprzedzi spotkanie organizacyjne na drodze gminnej przy figurce - zjazd do zabudowań Topolewyszczyna 2.**

W przypadku pytań proszę o kontakt telefoniczny w godzinach od 10 do 14 pod numer telefonu: 23 672 44 53.

Jacek Kraśniewski  
Nr upr. Zawod. 12150

GEODETA UPRAWNIONY  
mgr inż. Jacek Kraśniewski  
Upr. NGZ/P Nr 12150

.....  
(podpis)

### **POUCZENIE**

Zawiadomieni właściciele (władający) gruntami proszeni są o przybycie w oznaczonym terminie z wszelkimi dokumentami, jakie mogą być potrzebne przy ustaleniu granic ich gruntów oraz dokumentami tożsamości.

W imieniu osób nieobecnych mogą występować odpowiednio upoważnieni pełnomocnicy.

W przypadku współwłasności, współużytkowania wieczystego, małżeńskiej wspólności ustawowej – uczestnikami postępowania są wszystkie strony. Informuje się, że nie stawienie się zainteresowanego na gruncie bez usprawiedliwienia nie spowoduje wstrzymania czynności ustalenia granic.

Podstawa prawna:

-ustawy z 13 października 1998 r.- Przepisy wprowadzające ustawy reformujące administrację publiczną (Dz.U. Nr 133, poz.872 z póź. zm)

-Ustawa z 17 maja 1989r. Prawo geodezyjne i kartograficzne - Dz. U. z 2020 r. poz. 276 ze zm.

**Czarnecki Sławomir**  
Pomorze  
06-406 Opinogóra Górna

### **ZAWIADOMIENIE**

#### **o czynnościach ustalenia granic nieruchomości zajętych pod drogi publiczne**

Ustalenie przebiegu granic nastąpi na podstawie §36-39 Rozporządzenia Ministra Rozwoju Regionalnego i Budownictwa z 29 marca 2001r. w sprawie ewidencji gruntów i budynków (tekst jednolity Dz.U. z 2019r., poz.393) w związku z art. 73 ustawy z 13 października 1998 r.- Przepisy wprowadzające ustawy reformujące administrację publiczną (Dz.U. Nr 133, poz.872 z póź. zm ) i ustawy z 17 maja 1989r. Prawo geodezyjne i kartograficzne /Dz. U. z 2020 r., poz. 276/;

**zawiadamiam:**

że, w dniu **05.08.2020r.**, w miejscowości **Giżyn**, gm. Strzegowo, przy drodze gminnej (nr 230508W ; dz.nr 36 i 114) relacji Strzegowo - Kuskowo Kmiece -Topolewyszczyna - Budy Giżyńskie.

zostaną przeprowadzone czynności ustalenia przebiegu granic pasa drogi gminnej nr 230508W, wg stanu na dzień 31.12.1998 r. (dla celów regulacji stanu prawnego nieruchomości zajętych pod drogę), z działką/działkami **nr: 95**, której/których właściciele/władający to:

- **na dzień 31.12.1998 – Czarnecka Barbara, Czarnecki Sławomir, Kędzińska Hanna, Kędziński Piotr**
- **aktualnie: Kędzińska Hanna, Kędziński Piotr Waldemar**

Zainteresowanych zapraszam do wzięcia udziału w opisanych czynnościach.  
Proszę o zabranie dokumentacji związanej z tą nieruchomością.

**Czynności z tym związane odbywać się będą w godzinach 10.00 – 14.00, a ich rozpoczęcie poprzedzi spotkanie organizacyjne na drodze gminnej przy figurce - zjazd do zabudowań Topolewyszczyna 2.**

W przypadku pytań proszę o kontakt telefoniczny w godzinach od 10 do 14 pod numer telefonu: 23 672 44 53.

Jacek Kraśniewski  
Nr upr. Zawód. 12150

**GEODETA UPRAWNIONY**  
**mgr inż. Jacek Kraśniewski**  
**UPR. NGPZP NR 12150**

.....  
(podpis)

### **POUCZENIE**

Zawiadomieni właściciele (władający) gruntami proszeni są o przybycie w oznaczonym terminie z wszelkimi dokumentami, jakie mogą być potrzebne przy ustaleniu granic ich gruntów oraz dokumentami tożsamości.  
W imieniu osób nieobecnych mogą występować odpowiednio upoważnieni pełnomocnicy.  
W przypadku współwłasności, współużytkowania wieczystego, małżeńskiej wspólności ustawowej – uczestnikami postępowania są wszystkie strony. Informuje się, że nie stawienie się zainteresowanego na gruncie bez usprawiedliwienia nie spowoduje wstrzymania czynności ustalenia granic.

Podstawa prawna:

-ustawy z 13 października 1998 r.- Przepisy wprowadzające ustawy reformujące administrację publiczną (Dz.U. Nr 133, poz.872 z póź. zm)

-Ustawa z 17 maja 1989r. Prawo geodezyjne i kartograficzne - Dz. U. z 2020 r. poz. 276 ze zm.

**Kołąkowska Balbina**  
Giżyn 11  
06-445 Strzegowo

### **ZAWIADOMIENIE**

#### **o czynnościach ustalenia granic nieruchomości zajętych pod drogi publiczne**

Ustalenie przebiegu granic nastąpi na podstawie §36-39 Rozporządzenia Ministra Rozwoju Regionalnego i Budownictwa z 29 marca 2001r. w sprawie ewidencji gruntów i budynków (tekst jednolity Dz.U. z 2019r., poz.393) w związku z art. 73 ustawy z 13 października 1998 r.- Przepisy wprowadzające ustawy reformujące administrację publiczną (Dz.U. Nr 133, poz.872 z póź. zm ) i ustawy z 17 maja 1989r. Prawo geodezyjne i kartograficzne /Dz. U. z 2020 r., poz. 276/;

zawiadamiam:

że, w dniu **05.08.2020r.**, w miejscowości **Giżyn**, gm. Strzegowo, przy drodze gminnej (nr 230508W ; dz.nr 36 i 114) relacji Strzegowo - Kuskowo Kmiece -Topolewyszczyna - Budy Giżyńskie.

zostaną przeprowadzone czynności ustalenia przebiegu granic pasa drogi gminnej nr 230508W, wg stanu na dzień 31.12.1998 r. (dla celów regulacji stanu prawnego nieruchomości zajętych pod drogę), z działką/działkami nr: **90, 112**, której/których właściciele/władający to:

- **na dzień 31.12.1998 – Kołąkowska Balbina, Kołąkowski Franciszek**
- **aktualnie: Kołąkowska Agnieszka, Kołąkowska Teresa, Kołąkowski Łukasz, Kołąkowski Mariusz, Kołąkowski Paweł**

Zainteresowanych zapraszam do wzięcia udziału w opisanych czynnościach.  
Proszę o zabranie dokumentacji związanej z tą nieruchomością.

**Czynności z tym związane odbywać się będą w godzinach 10.00 – 14.00, a ich rozpoczęcie poprzedzi spotkanie organizacyjne na drodze gminnej przy figurce - zjazd do zabudowań Topolewyszczyna 2.**

W przypadku pytań proszę o kontakt telefoniczny w godzinach od 10 do 14 pod numer telefonu: 23 672 44 53.

Jacek Kraśniewski  
Nr upr. Zawod. 12150

GEODETA UPRAWNIONY  
mgr inż. Jacek Kraśniewski  
Upr. NGZ/P Nr 12150

.....  
(podpis)

### **POUCZENIE**

Zawiadomieni właściciele (władający) gruntami proszeni są o przybycie w oznaczonym terminie z wszelkimi dokumentami, jakie mogą być potrzebne przy ustaleniu granic ich gruntów oraz dokumentami tożsamości.

W imieniu osób nieobecnych mogą występować odpowiednio upoważnieni pełnomocnicy.

W przypadku współwłasności, współużytkowania wieczystego, małżeńskiej wspólności ustawowej – uczestnikami postępowania są wszystkie strony. Informuje się, że nie stawienie się zainteresowanego na gruncie bez usprawiedliwienia nie spowoduje wstrzymania czynności ustalenia granic.

Podstawa prawna:

-ustawy z 13 października 1998 r.- Przepisy wprowadzające ustawy reformujące administrację publiczną (Dz.U. Nr 133, poz.872 z póź. zm)

-Ustawa z 17 maja 1989r. Prawo geodezyjne i kartograficzne - Dz. U. z 2020 r. poz. 276 ze zm.

**Kołodkowski Franciszek**  
Giżyn 11  
06-445 Strzegowo

### **ZAWIADOMIENIE**

#### **o czynnościach ustalenia granic nieruchomości zajętych pod drogi publiczne**

Ustalenie przebiegu granic nastąpi na podstawie §36-39 Rozporządzenia Ministra Rozwoju Regionalnego i Budownictwa z 29 marca 2001r. w sprawie ewidencji gruntów i budynków (tekst jednolity Dz.U. z 2019r., poz.393) w związku z art. 73 ustawy z 13 października 1998 r.- Przepisy wprowadzające ustawy reformujące administrację publiczną (Dz.U. Nr 133, poz.872 z póź. zm ) i ustawy z 17 maja 1989r. Prawo geodezyjne i kartograficzne /Dz. U. z 2020 r., poz. 276/;

**zawiadamiam:**

że, w dniu **05.08.2020r.**, w miejscowości **Giżyn**, gm. Strzegowo, przy drodze gminnej (nr 230508W ; dz.nr 36 i 114) relacji Strzegowo - Kuskowo Kmiece -Topolewyszczyna - Budy Giżyńskie.

zostaną przeprowadzone czynności ustalenia przebiegu granic pasa drogi gminnej nr 230508W, wg stanu na dzień 31.12.1998 r. (dla celów regulacji stanu prawnego nieruchomości zajętych pod drogę), z działką/działkami **nr: 90, 112**, której/których właściciele/władający to:

- **na dzień 31.12.1998 – Kołodowska Balbina, Kołodowski Franciszek**
- **aktualnie: Kołodowska Agnieszka, Kołodowska Teresa, Kołodowski Łukasz, Kołodowski Mariusz, Kołodowski Paweł**

Zainteresowanych zapraszam do wzięcia udziału w opisanych czynnościach.  
Proszę o zabranie dokumentacji związanej z tą nieruchomością.

**Czynności z tym związane odbywać się będą w godzinach 10.00 – 14.00, a ich rozpoczęcie poprzedzi spotkanie organizacyjne na drodze gminnej przy figurce - zjazd do zabudowań Topolewyszczyna 2.**

W przypadku pytań proszę o kontakt telefoniczny w godzinach od 10 do 14 pod numer telefonu: 23 672 44 53.

Jacek Kraśniewski  
Nr upr. Zawod. 12150

GEODETA UPRAWNIONY  
mgr inż. Jacek Kraśniewski  
Upr. NGZ/P Nr 12150

.....  
(podpis)

### **POUCZENIE**

Zawiadomieni właściciele (władający) gruntami proszeni są o przybycie w oznaczonym terminie z wszelkimi dokumentami, jakie mogą być potrzebne przy ustaleniu granic ich gruntów oraz dokumentami tożsamości.

W imieniu osób nieobecnych mogą występować odpowiednio upoważnieni pełnomocnicy.

W przypadku współwłasności, współużytkowania wieczystego, małżeńskiej wspólności ustawowej – uczestnikami postępowania są wszystkie strony. Informuje się, że nie stawienie się zainteresowanego na gruncie bez usprawiedliwienia nie spowoduje wstrzymania czynności ustalenia granic.

Podstawa prawna:

-ustawy z 13 października 1998 r.- Przepisy wprowadzające ustawy reformujące administrację publiczną (Dz.U. Nr 133, poz.872 z póź. zm)

-Ustawa z 17 maja 1989r. Prawo geodezyjne i kartograficzne - Dz. U. z 2020 r. poz. 276 ze zm.

**Łepkowska Ewa**  
Giżyn 4  
06-445 Strzegowo

### **ZAWIADOMIENIE**

#### **o czynnościach ustalenia granic nieruchomości zajętych pod drogi publiczne**

Ustalenie przebiegu granic nastąpi na podstawie §36-39 Rozporządzenia Ministra Rozwoju Regionalnego i Budownictwa z 29 marca 2001r. w sprawie ewidencji gruntów i budynków (tekst jednolity Dz.U. z 2019r., poz.393) w związku z art. 73 ustawy z 13 października 1998 r.- Przepisy wprowadzające ustawy reformujące administrację publiczną (Dz.U. Nr 133, poz.872 z póź. zm ) i ustawy z 17 maja 1989r. Prawo geodezyjne i kartograficzne /Dz. U. z 2020 r., poz. 276/;

**zawiadamiam:**

że, w dniu **05.08.2020r.**, w miejscowości **Giżyn**, gm. Strzegowo, przy drodze gminnej (nr 230508W ; dz.nr 36 i 114) relacji Strzegowo - Kuskowo Kmiece -Topolewyszczyna - Budy Giżyńskie.

zostaną przeprowadzone czynności ustalenia przebiegu granic pasa drogi gminnej nr 230508W, wg stanu na dzień 31.12.1998 r. (dla celów regulacji stanu prawnego nieruchomości zajętych pod drogę), z działką/działkami **nr: 39, 40, 43, 44, 45, 46, 47, 48, 49, 50, 51, 52**, której/których właściciele/władający to:

- **na dzień 31.12.1998 – Łepkowska Ewa, Łepkowski Stanisław**
- **aktualnie: Gołębiewska Barbara**

Zainteresowanych zapraszam do wzięcia udziału w opisanych czynnościach.  
Proszę o zabranie dokumentacji związanej z tą nieruchomością.

**Czynności z tym związane odbywać się będą w godzinach 10.00 – 14.00, a ich rozpoczęcie poprzedzi spotkanie organizacyjne na drodze gminnej przy figurce - zjazd do zabudowań Topolewyszczyna 2.**

W przypadku pytań proszę o kontakt telefoniczny w godzinach od 10 do 14 pod numer telefonu: 23 672 44 53.

Jacek Kraśniewski  
Nr upr. Zawod. 12150

GEODETA UPRAWNIONY  
mgr inż. Jacek Kraśniewski  
UPR. NGP/12150

.....  
(podpis)

### **POUCZENIE**

Zawiadomieni właściciele (władający) gruntami proszeni są o przybycie w oznaczonym terminie z wszelkimi dokumentami, jakie mogą być potrzebne przy ustaleniu granic ich gruntów oraz dokumentami tożsamości.

W imieniu osób nieobecnych mogą występować odpowiednio upoważnieni pełnomocnicy.

W przypadku współwłasności, współużytkowania wieczystego, małżeńskiej wspólności ustawowej – uczestnikami postępowania są wszystkie strony. Informuje się, że nie stawienie się zainteresowanego na gruncie bez usprawiedliwienia nie spowoduje wstrzymania czynności ustalenia granic.

Podstawa prawna:

-ustawy z 13 października 1998 r.- Przepisy wprowadzające ustawy reformujące administrację publiczną (Dz.U. Nr 133, poz.872 z póź. zm)

-Ustawa z 17 maja 1989r. Prawo geodezyjne i kartograficzne - Dz. U. z 2020 r. poz. 276 ze zm.

**Łepkowski Adam**  
Głinojeck  
06-450 Głinojeck

### **ZAWIADOMIENIE**

#### **o czynnościach ustalenia granic nieruchomości zajętych pod drogi publiczne**

Ustalenie przebiegu granic nastąpi na podstawie §36-39 Rozporządzenia Ministra Rozwoju Regionalnego i Budownictwa z 29 marca 2001r. w sprawie ewidencji gruntów i budynków (tekst jednolity Dz.U. z 2019r., poz.393) w związku z art. 73 ustawy z 13 października 1998 r.- Przepisy wprowadzające ustawy reformujące administrację publiczną (Dz.U. Nr 133, poz.872 z póź. zm ) i ustawy z 17 maja 1989r. Prawo geodezyjne i kartograficzne /Dz. U. z 2020 r., poz. 276/;

zawiadamiam:

że, w dniu **06.08.2020r.**, w miejscowości **Giżyn**, gm. Strzegowo, przy drodze gminnej (nr 230508W ; dz.nr 36 i 114) relacji Strzegowo - Kuskowo Kmiece -Topolewyszczyna - Budy Giżyńskie.

dla celów ewidencji gruntów i budynków zostaną przeprowadzone czynności ustalenia przebiegu granic działki/działek nr **41, 42**, z drogą gminną nr 230508W, oraz działkami sąsiednimi.

Zainteresowanych zapraszam do wzięcia udziału w opisanych czynnościach.  
Proszę o zabranie dokumentacji związanej z tą nieruchomością.

**Czynności z tym związane odbywać się będą w godzinach 10.00 – 14.00, a ich rozpoczęcie poprzedzi spotkanie organizacyjne na drodze gminnej przy figurce - zjazd do zabudowań Topolewyszczyna 2..**

W przypadku pytań proszę o kontakt telefoniczny w godzinach od 10 do 14 pod numer telefonu: 23 672 44 53.

Jacek Kraśniewski  
Nr upr. Zawod. 12150

GEODETA UPRAWNIONY  
mgr inż. Jacek Kraśniewski  
Upr. NGZ/IB Nr 12150

.....  
(podpis)

### **POUCZENIE**

Zawiadomieni właściciele (władający) gruntami proszeni są o przybycie w oznaczonym terminie z wszelkimi dokumentami, jakie mogą być potrzebne przy ustaleniu granic ich gruntów oraz dokumentami tożsamości.

W imieniu osób nieobecnych mogą występować odpowiednio upoważnieni pełnomocnicy.

W przypadku współwłasności, współużytkowania wieczystego, małżeńskiej wspólności ustawowej – uczestnikami postępowania są wszystkie strony. Informuje się, że nie stawienie się zainteresowanego na gruncie bez usprawiedliwienia nie spowoduje wstrzymania czynności ustalenia granic.

Podstawa prawna:

-ustawy z 13 października 1998 r.- Przepisy wprowadzające ustawy reformujące administrację publiczną (Dz.U. Nr 133, poz.872 z póź. zm)

-Ustawa z 17 maja 1989r. Prawo geodezyjne i kartograficzne - Dz. U. z 2020 r. poz. 276 ze zm.

**Łepkowski Marian**  
Giżyn  
06-445 Strzegowo

### **ZAWIADOMIENIE**

#### **o czynnościach ustalenia granic nieruchomości zajętych pod drogi publiczne**

Ustalenie przebiegu granic nastąpi na podstawie §36-39 Rozporządzenia Ministra Rozwoju Regionalnego i Budownictwa z 29 marca 2001r. w sprawie ewidencji gruntów i budynków (tekst jednolity Dz.U. z 2019r., poz.393) w związku z art. 73 ustawy z 13 października 1998 r.- Przepisy wprowadzające ustawy reformujące administrację publiczną (Dz.U. Nr 133, poz.872 z póź. zm ) i ustawy z 17 maja 1989r. Prawo geodezyjne i kartograficzne /Dz. U. z 2020 r., poz. 276/;

**zawiadamiam:**

że, w dniu **05.08.2020r.**, w miejscowości **Giżyn**, gm. Strzegowo, przy drodze gminnej (nr 230508W ; dz.nr 36 i 114) relacji Strzegowo - Kuskowo Kmiece -Topolewyszczyna - Budy Giżyńskie.

zostaną przeprowadzone czynności ustalenia przebiegu granic pasa drogi gminnej nr 230508W, wg stanu na dzień 31.12.1998 r. (dla celów regulacji stanu prawnego nieruchomości zajętych pod drogę), z działką/działkami nr: **41, 42**, której/których właściciele/władający to:

- **na dzień 31.12.1998 – Łepkowski Marian**
- **aktualnie: Łepkowski Adam**

Zainteresowanych zapraszam do wzięcia udziału w opisanych czynnościach.  
Proszę o zabranie dokumentacji związanej z tą nieruchomością.

**Czynności z tym związane odbywać się będą w godzinach 10.00 – 14.00, a ich rozpoczęcie poprzedzi spotkanie organizacyjne na drodze gminnej przy figurce - zjazd do zabudowań Topolewyszczyna 2.**

W przypadku pytań proszę o kontakt telefoniczny w godzinach od 10 do 14 pod numer telefonu: 23 672 44 53.

Jacek Kraśniewski  
Nr upr. Zawod. 12150

GEODETA UPRAWNIONY  
mgr inż. Jacek Kraśniewski  
Upr. NGPZB Nr 12150

.....  
(podpis)

### **POUCZENIE**

Zawiadomieni właściciele (władający) gruntami proszeni są o przybycie w oznaczonym terminie z wszelkimi dokumentami, jakie mogą być potrzebne przy ustaleniu granic ich gruntów oraz dokumentami tożsamości.

W imieniu osób nieobecnych mogą występować odpowiednio upoważnieni pełnomocnicy.

W przypadku współwłasności, współużytkowania wieczystego, małżeńskiej wspólności ustawowej – uczestnikami postępowania są wszystkie strony. Informuje się, że nie stawienie się zainteresowanego na gruncie bez usprawiedliwienia nie spowoduje wstrzymania czynności ustalenia granic.

Podstawa prawna:

-ustawy z 13 października 1998 r.- Przepisy wprowadzające ustawy reformujące administrację publiczną (Dz.U. Nr 133, poz.872 z póź. zm)

-Ustawa z 17 maja 1989r. Prawo geodezyjne i kartograficzne - Dz. U. z 2020 r. poz. 276 ze zm.

**Łepkowski Stanisław**  
Giżyn 4  
06-445 Strzegowo

### **ZAWIADOMIENIE**

#### **o czynnościach ustalenia granic nieruchomości zajętych pod drogi publiczne**

Ustalenie przebiegu granic nastąpi na podstawie §36-39 Rozporządzenia Ministra Rozwoju Regionalnego i Budownictwa z 29 marca 2001r. w sprawie ewidencji gruntów i budynków (tekst jednolity Dz.U. z 2019r., poz.393) w związku z art. 73 ustawy z 13 października 1998 r.- Przepisy wprowadzające ustawy reformujące administrację publiczną (Dz.U. Nr 133, poz.872 z póź. zm ) i ustawy z 17 maja 1989r. Prawo geodezyjne i kartograficzne /Dz. U. z 2020 r., poz. 276/;

**zawiadamiam:**

że, w dniu **05.08.2020r.**, w miejscowości **Giżyn**, gm. Strzegowo, przy drodze gminnej (nr 230508W ; dz.nr 36 i 114) relacji Strzegowo - Kuskowo Kmiece -Topolewyszczyna - Budy Giżyńskie.

zostaną przeprowadzone czynności ustalenia przebiegu granic pasa drogi gminnej nr 230508W, wg stanu na dzień 31.12.1998 r. (dla celów regulacji stanu prawnego nieruchomości zajętych pod drogę), z działką/działkami **nr: 39, 40, 43, 44, 45, 46, 47, 48, 49, 50, 51, 52**, której/których właściciele/władający to:

- **na dzień 31.12.1998 – Łepkowska Ewa, Łepkowski Stanisław**
- **aktualnie: Gołębiewska Barbara**


Zainteresowanych zapraszam do wzięcia udziału w opisanych czynnościach.  
Proszę o zabranie dokumentacji związanej z tą nieruchomością.

**Czynności z tym związane odbywać się będą w godzinach 10.00 – 14.00, a ich rozpoczęcie poprzedzi spotkanie organizacyjne na drodze gminnej przy figurce - zjazd do zabudowań Topolewyszczyna 2.**

W przypadku pytań proszę o kontakt telefoniczny w godzinach od 10 do 14 pod numer telefonu: 23 672 44 53.

Jacek Kraśniewski  
Nr upr. Zawod. 12150

GEODETA UPRAWNIONY  
mgr inż. Jacek Kraśniewski  
Upr. NGPZP Nr 12150



.....  
(podpis)

### **POUCZENIE**

Zawiadomieni właściciele (władający) gruntami proszeni są o przybycie w oznaczonym terminie z wszelkimi dokumentami, jakie mogą być potrzebne przy ustaleniu granic ich gruntów oraz dokumentami tożsamości.

W imieniu osób nieobecnych mogą występować odpowiednio upoważnieni pełnomocnicy.

W przypadku współwłasności, współużytkowania wieczystego, małżeńskiej wspólności ustawowej – uczestnikami postępowania są wszystkie strony. Informuje się, że nie stawienie się zainteresowanego na gruncie bez usprawiedliwienia nie spowoduje wstrzymania czynności ustalenia granic.

Podstawa prawna:

-ustawy z 13 października 1998 r.- Przepisy wprowadzające ustawy reformujące administrację publiczną (Dz.U. Nr 133, poz.872 z póź. zm)

-Ustawa z 17 maja 1989r. Prawo geodezyjne i kartograficzne - Dz. U. z 2020 r. poz. 276 ze zm.



**Majewska Helena**  
Giżyn  
06-445 Strzegowo

### **ZAWIADOMIENIE**

#### **o czynnościach ustalenia granic nieruchomości zajętych pod drogi publiczne**

Ustalenie przebiegu granic nastąpi na podstawie §36-39 Rozporządzenia Ministra Rozwoju Regionalnego i Budownictwa z 29 marca 2001r. w sprawie ewidencji gruntów i budynków (tekst jednolity Dz.U. z 2019r., poz.393) w związku z art. 73 ustawy z 13 października 1998 r.- Przepisy wprowadzające ustawy reformujące administrację publiczną (Dz.U. Nr 133, poz.872 z póź. zm ) i ustawy z 17 maja 1989r. Prawo geodezyjne i kartograficzne /Dz. U. z 2020 r., poz. 276/;

**zawiadamiam:**

że, w dniu **06.08.2020r.**, w miejscowości **Giżyn**, gm. Strzegowo, przy drodze gminnej (nr 230508W ; dz.nr 36 i 114) relacji Strzegowo - Kuskowo Kmiece -Topolewyszczyna - Budy Giżyńskie.

dla celów ewidencji gruntów i budynków zostaną przeprowadzone czynności ustalenia przebiegu granic działki/działek nr **27, 28**, z drogą gminną nr 230508W, oraz działkami sąsiednimi.

Zainteresowanych zapraszam do wzięcia udziału w opisanych czynnościach.  
Proszę o zabranie dokumentacji związanej z tą nieruchomością.

**Czynności z tym związane odbywać się będą w godzinach 10.00 – 14.00, a ich rozpoczęcie poprzedzi spotkanie organizacyjne na drodze gminnej przy figurce - zjazd do zabudowań Topolewyszczyna 2..**

W przypadku pytań proszę o kontakt telefoniczny w godzinach od 10 do 14 pod numer telefonu: 23 672 44 53.

Jacek Kraśniewski  
Nr upr. Zawod. 12150

GEODETA UPRAWNIONY  
mgr inż. Jacek Kraśniewski  
Upr. NGZPE Nr 12150

.....  
(podpis)

### **POUCZENIE**

Zawiadomieni właściciele (władający) gruntami proszeni są o przybycie w oznaczonym terminie z wszelkimi dokumentami, jakie mogą być potrzebne przy ustaleniu granic ich gruntów oraz dokumentami tożsamości.

W imieniu osób nieobecnych mogą występować odpowiednio upoważnieni pełnomocnicy.

W przypadku współwłasności, współużytkowania wieczystego, małżeńskiej wspólności ustawowej – uczestnikami postępowania są wszystkie strony. Informuje się, że nie stawienie się zainteresowanego na gruncie bez usprawiedliwienia nie spowoduje wstrzymania czynności ustalenia granic.

Podstawa prawna:

-ustawy z 13 października 1998 r.- Przepisy wprowadzające ustawy reformujące administrację publiczną (Dz.U. Nr 133, poz.872 z póź. zm)

-Ustawa z 17 maja 1989r. Prawo geodezyjne i kartograficzne - Dz. U. z 2020 r. poz. 276 ze zm.

**Majewska Helena**  
Giżyn  
06-445 Strzegowo

### **ZAWIADOMIENIE**

#### **o czynnościach ustalenia granic nieruchomości zajętych pod drogi publiczne**

Ustalenie przebiegu granic nastąpi na podstawie §36-39 Rozporządzenia Ministra Rozwoju Regionalnego i Budownictwa z 29 marca 2001r. w sprawie ewidencji gruntów i budynków (tekst jednolity Dz.U. z 2019r., poz.393) w związku z art. 73 ustawy z 13 października 1998 r.- Przepisy wprowadzające ustawy reformujące administrację publiczną (Dz.U. Nr 133, poz.872 z póź. zm ) i ustawy z 17 maja 1989r. Prawo geodezyjne i kartograficzne /Dz. U. z 2020 r., poz. 276/;

**zawiadamiam:**

że, w dniu **05.08.2020r.**, w miejscowości **Giżyn**, gm. Strzegowo, przy drodze gminnej (nr 230508W ; dz.nr 36 i 114) relacji Strzegowo - Kuskowo Kmiece -Topolewyszczyna - Budy Giżyńskie.

zostaną przeprowadzone czynności ustalenia przebiegu granic pasa drogi gminnej nr 230508W, wg stanu na dzień 31.12.1998 r. (dla celów regulacji stanu prawnego nieruchomości zajętych pod drogę), z działką/działkami **nr: 27, 28**, której/których właściciele/władający to:

- **na dzień 31.12.1998 – Majewska Helena, Majewski Wacław**
- **aktualnie: Majewska Helena, Majewski Wacław**

Zainteresowanych zapraszam do wzięcia udziału w opisanych czynnościach.  
Proszę o zabranie dokumentacji związanej z tą nieruchomością.

**Czynności z tym związane odbywać się będą w godzinach 10.00 – 14.00, a ich rozpoczęcie poprzedzi spotkanie organizacyjne na drodze gminnej przy figurce - zjazd do zabudowań Topolewyszczyna 2.**

W przypadku pytań proszę o kontakt telefoniczny w godzinach od 10 do 14 pod numer telefonu: 23 672 44 53.

Jacek Kraśniewski  
Nr upr. Zawod. 12150

GEODETA UPRAWNIONY  
mgr inż. Jacek Kraśniewski  
Upr. NGPZB Nr 12150

.....  
(podpis)

### **POUCZENIE**

Zawiadomieni właściciele (władający) gruntami prośzeni są o przybycie w oznaczonym terminie z wszelkimi dokumentami, jakie mogą być potrzebne przy ustaleniu granic ich gruntów oraz dokumentami tożsamości.

W imieniu osób nieobecnych mogą występować odpowiednio upoważnieni pełnomocnicy.

W przypadku współwłasności, współużytkowania wieczystego, małżeńskiej wspólności ustawowej – uczestnikami postępowania są wszystkie strony. Informuje się, że nie stawienie się zainteresowanego na gruncie bez usprawiedliwienia nie spowoduje wstrzymania czynności ustalenia granic.

Podstawa prawna:

-ustawy z 13 października 1998 r.- Przepisy wprowadzające ustawy reformujące administrację publiczną (Dz.U. Nr 133, poz.872 z póź. zm)

-Ustawa z 17 maja 1989r. Prawo geodezyjne i kartograficzne - Dz. U. z 2020 r. poz. 276 ze zm.

**Majewski Wacław**  
Giżyn  
06-445 Strzegowo

### **ZAWIADOMIENIE**

#### **o czynnościach ustalenia granic nieruchomości zajętych pod drogi publiczne**

Ustalenie przebiegu granic nastąpi na podstawie §36-39 Rozporządzenia Ministra Rozwoju Regionalnego i Budownictwa z 29 marca 2001r. w sprawie ewidencji gruntów i budynków (tekst jednolity Dz.U. z 2019r., poz.393) w związku z art. 73 ustawy z 13 października 1998 r.- Przepisy wprowadzające ustawy reformujące administrację publiczną (Dz.U. Nr 133, poz.872 z póź. zm ) i ustawy z 17 maja 1989r. Prawo geodezyjne i kartograficzne /Dz. U. z 2020 r., poz. 276/;

**zawiadamiam:**

że, w dniu **06.08.2020r.**, w miejscowości **Giżyn**, gm. Strzegowo, przy drodze gminnej (nr 230508W ; dz.nr 36 i 114) relacji Strzegowo - Kuskowo Kmiece -Topolewyszczyna - Budy Giżyńskie.

dla celów ewidencji gruntów i budynków zostaną przeprowadzone czynności ustalenia przebiegu granic działki/działek nr **28**, z drogą gminną nr 230508W, oraz działkami sąsiednimi.

Zainteresowanych zapraszam do wzięcia udziału w opisanych czynnościach.  
Proszę o zabranie dokumentacji związanej z tą nieruchomością.

**Czynności z tym związane odbywać się będą w godzinach 10.00 – 14.00, a ich rozpoczęcie poprzedzi spotkanie organizacyjne na drodze gminnej przy figurce - zjazd do zabudowań Topolewyszczyna 2..**

W przypadku pytań proszę o kontakt telefoniczny w godzinach od 10 do 14 pod numer telefonu: 23 672 44 53.

Jacek Kraśniewski  
Nr upr. Zawod. 12150

GEODETA UPRAWNIONY  
mgr inż. Jacek Kraśniewski  
Upr. 12150

.....  
(podpis)

### **POUCZENIE**

Zawiadomieni właściciele (władający) gruntami proszeni są o przybycie w oznaczonym terminie z wszelkimi dokumentami, jakie mogą być potrzebne przy ustaleniu granic ich gruntów oraz dokumentami tożsamości.

W imieniu osób nieobecnych mogą występować odpowiednio upoważnieni pełnomocnicy.

W przypadku współwłasności, współużytkowania wieczystego, małżeńskiej wspólności ustawowej – uczestnikami postępowania są wszystkie strony. Informuje się, że nie stawienie się zainteresowanego na gruncie bez usprawiedliwienia nie spowoduje wstrzymania czynności ustalenia granic.

Podstawa prawna:

-ustawy z 13 października 1998 r.- Przepisy wprowadzające ustawy reformujące administrację publiczną (Dz.U. Nr 133, poz.872 z póź. zm)

-Ustawa z 17 maja 1989r. Prawo geodezyjne i kartograficzne - Dz. U. z 2020 r. poz. 276 ze zm.

**Majewski Wacław**  
Giżyn  
06-445 Strzegowo

### **ZAWIADOMIENIE**

#### **o czynnościach ustalenia granic nieruchomości zajętych pod drogi publiczne**

Ustalenie przebiegu granic nastąpi na podstawie §36-39 Rozporządzenia Ministra Rozwoju Regionalnego i Budownictwa z 29 marca 2001r. w sprawie ewidencji gruntów i budynków (tekst jednolity Dz.U. z 2019r., poz.393) w związku z art. 73 ustawy z 13 października 1998 r.- Przepisy wprowadzające ustawy reformujące administrację publiczną (Dz.U. Nr 133, poz.872 z póź. zm ) i ustawy z 17 maja 1989r. Prawo geodezyjne i kartograficzne /Dz. U. z 2020 r., poz. 276/;

**zawiadamiam:**

że, w dniu **05.08.2020r.**, w miejscowości **Giżyn**, gm. Strzegowo, przy drodze gminnej (nr 230508W ; dz.nr 36 i 114) relacji Strzegowo - Kuskowo Kmiece -Topolewyszczyna - Budy Giżyńskie.

zostaną przeprowadzone czynności ustalenia przebiegu granic pasa drogi gminnej nr 230508W, wg stanu na dzień 31.12.1998 r. (dla celów regulacji stanu prawnego nieruchomości zajętych pod drogę), z działką/działkami **nr: 27, 28**, której/których właściciele/władający to:


- **na dzień 31.12.1998 – Majewska Helena, Majewski Wacław**
- **aktualnie: Majewska Helena, Majewski Wacław**

Zainteresowanych zapraszam do wzięcia udziału w opisanych czynnościach.  
Proszę o zabranie dokumentacji związanej z tą nieruchomością.

**Czynności z tym związane odbywać się będą w godzinach 10.00 – 14.00, a ich rozpoczęcie poprzedzi spotkanie organizacyjne na drodze gminnej przy figurce - zjazd do zabudowań Topolewyszczyna 2.**

W przypadku pytań proszę o kontakt telefoniczny w godzinach od 10 do 14 pod numer telefonu: 23 672 44 53.

Jacek Kraśniewski  
Nr upr. Zawod. 12150

  
GEODETA UPRAWNIONY  
mgr inż. Jacek Kraśniewski  
Upr. 12150  
.....  
(podpis)

### **POUCZENIE**

Zawiadomieni właściciele (władający) gruntami proszeni są o przybycie w oznaczonym terminie z wszelkimi dokumentami, jakie mogą być potrzebne przy ustaleniu granic ich gruntów oraz dokumentami tożsamości.

W imieniu osób nieobecnych mogą występować odpowiednio upoważnieni pełnomocnicy.

W przypadku współwłasności, współużytkowania wieczystego, małżeńskiej wspólności ustawowej – uczestnikami postępowania są wszystkie strony. Informuje się, że nie stawienie się zainteresowanego na gruncie bez usprawiedliwienia nie spowoduje wstrzymania czynności ustalenia granic.

Podstawa prawna:

-ustawy z 13 października 1998 r.- Przepisy wprowadzające ustawy reformujące administrację publiczną (Dz.U. Nr 133, poz.872 z póź. zm)

-Ustawa z 17 maja 1989r. Prawo geodezyjne i kartograficzne - Dz. U. z 2020 r. poz. 276 ze zm.

**Piasecka Janina**  
Zabiele  
06-445 Strzegowo

### **ZAWIADOMIENIE**

#### **o czynnościach ustalenia granic nieruchomości zajętych pod drogi publiczne**

Ustalenie przebiegu granic nastąpi na podstawie §36-39 Rozporządzenia Ministra Rozwoju Regionalnego i Budownictwa z 29 marca 2001r. w sprawie ewidencji gruntów i budynków (tekst jednolity Dz.U. z 2019r., poz.393) w związku z art. 73 ustawy z 13 października 1998 r.- Przepisy wprowadzające ustawy reformujące administrację publiczną (Dz.U. Nr 133, poz.872 z póź. zm ) i ustawy z 17 maja 1989r. Prawo geodezyjne i kartograficzne /Dz. U. z 2020 r., poz. 276/;

**zawiadamiam:**

że, w dniu **05.08.2020r.**, w miejscowości **Giżyn**, gm. Strzegowo, przy drodze gminnej (nr 230508W ; dz.nr 36 i 114) relacji Strzegowo - Kuskowo Kmiece -Topolewyszczyna - Budy Giżyńskie.

zostaną przeprowadzone czynności ustalenia przebiegu granic pasa drogi gminnej nr 230508W, wg stanu na dzień 31.12.1998 r. (dla celów regulacji stanu prawnego nieruchomości zajętych pod drogę), z działką/działkami **nr: 56, 57, 89, 110**, której/których właściciele/władający to:


- **na dzień 31.12.1998 – Piasecka Janina, Piasecki Henryk**
- **aktualnie: Piasecka Marzena, Piechna Paweł**

Zainteresowanych zapraszam do wzięcia udziału w opisanych czynnościach.  
Proszę o zabranie dokumentacji związanej z tą nieruchomością.

**Czynności z tym związane odbywać się będą w godzinach 10.00 – 14.00, a ich rozpoczęcie poprzedzi spotkanie organizacyjne na drodze gminnej przy figurce - zjazd do zabudowań Topolewyszczyna 2.**

W przypadku pytań proszę o kontakt telefoniczny w godzinach od 10 do 14 pod numer telefonu: 23 672 44 53.

Jacek Kraśniewski  
Nr upr. Zawod. 12150

  
GEODETA UPRAWNIONY  
mgr inż. Jacek Kraśniewski  
Upr. 12150  
.....  
(podpis)

### **POUCZENIE**

Zawiadomieni właściciele (władający) gruntami proszeni są o przybycie w oznaczonym terminie z wszelkimi dokumentami, jakie mogą być potrzebne przy ustaleniu granic ich gruntów oraz dokumentami tożsamości.

W imieniu osób nieobecnych mogą występować odpowiednio upoważnieni pełnomocnicy.

W przypadku współwłasności, współużytkowania wieczystego, małżeńskiej wspólności ustawowej – uczestnikami postępowania są wszystkie strony. Informuje się, że nie stawienie się zainteresowanego na gruncie bez usprawiedliwienia nie spowoduje wstrzymania czynności ustalenia granic.

Podstawa prawna:

-ustawy z 13 października 1998 r.- Przepisy wprowadzające ustawy reformujące administrację publiczną (Dz.U. Nr 133, poz.872 z póź. zm)

-Ustawa z 17 maja 1989r. Prawo geodezyjne i kartograficzne - Dz. U. z 2020 r. poz. 276 ze zm.

**Piasecki Henryk**  
Zabiele  
06-445 Strzegowo

### **ZAWIADOMIENIE**

#### **o czynnościach ustalenia granic nieruchomości zajętych pod drogi publiczne**

Ustalenie przebiegu granic nastąpi na podstawie §36-39 Rozporządzenia Ministra Rozwoju Regionalnego i Budownictwa z 29 marca 2001r. w sprawie ewidencji gruntów i budynków (tekst jednolity Dz.U. z 2019r., poz.393) w związku z art. 73 ustawy z 13 października 1998 r.- Przepisy wprowadzające ustawy reformujące administrację publiczną (Dz.U. Nr 133, poz.872 z póź. zm ) i ustawy z 17 maja 1989r. Prawo geodezyjne i kartograficzne /Dz. U. z 2020 r., poz. 276/;

**zawiadamiam:**

że, w dniu **05.08.2020r.**, w miejscowości **Giżyn**, gm. Strzegowo, przy drodze gminnej (nr 230508W ; dz.nr 36 i 114) relacji Strzegowo - Kuskowo Kmiece -Topolewyszczyna - Budy Giżyńskie.

zostaną przeprowadzone czynności ustalenia przebiegu granic pasa drogi gminnej nr 230508W, wg stanu na dzień 31.12.1998 r. (dla celów regulacji stanu prawnego nieruchomości zajętych pod drogę), z działką/działkami **nr: 56, 57, 89, 110**, której/których właściciele/władający to:


- **na dzień 31.12.1998 – Piasecka Janina, Piasecki Henryk**
- **aktualnie: Piasecka Marzena, Piechna Paweł**

Zainteresowanych zapraszam do wzięcia udziału w opisanych czynnościach.  
Proszę o zabranie dokumentacji związanej z tą nieruchomością.

**Czynności z tym związane odbywać się będą w godzinach 10.00 – 14.00, a ich rozpoczęcie poprzedzi spotkanie organizacyjne na drodze gminnej przy figurce - zjazd do zabudowań Topolewyszczyna 2.**

W przypadku pytań proszę o kontakt telefoniczny w godzinach od 10 do 14 pod numer telefonu: 23 672 44 53.

Jacek Kraśniewski  
Nr upr. Zawod. 12150

  
GEODETA UPRAWNIONY  
mgr inż. Jacek Kraśniewski  
Upr. 12150  
.....  
(podpis)

### **POUCZENIE**

Zawiadomieni właściciele (władający) gruntami proszeni są o przybycie w oznaczonym terminie z wszelkimi dokumentami, jakie mogą być potrzebne przy ustaleniu granic ich gruntów oraz dokumentami tożsamości.

W imieniu osób nieobecnych mogą występować odpowiednio upoważnieni pełnomocnicy.

W przypadku współwłasności, współużytkowania wieczystego, małżeńskiej wspólności ustawowej – uczestnikami postępowania są wszystkie strony. Informuje się, że nie stawienie się zainteresowanego na gruncie bez usprawiedliwienia nie spowoduje wstrzymania czynności ustalenia granic.

Podstawa prawna:

-ustawy z 13 października 1998 r.- Przepisy wprowadzające ustawy reformujące administrację publiczną (Dz.U. Nr 133, poz.872 z póź. zm)

-Ustawa z 17 maja 1989r. Prawo geodezyjne i kartograficzne - Dz. U. z 2020 r. poz. 276 ze zm.

**Pośpiech Czesława Stanisława**  
Zabiele  
06-445 Strzegowo

### **ZAWIADOMIENIE**

#### **o czynnościach ustalenia granic nieruchomości zajętych pod drogi publiczne**

Ustalenie przebiegu granic nastąpi na podstawie §36-39 Rozporządzenia Ministra Rozwoju Regionalnego i Budownictwa z 29 marca 2001r. w sprawie ewidencji gruntów i budynków (tekst jednolity Dz.U. z 2019r., poz.393) w związku z art. 73 ustawy z 13 października 1998 r.- Przepisy wprowadzające ustawy reformujące administrację publiczną (Dz.U. Nr 133, poz.872 z póź. zm ) i ustawy z 17 maja 1989r. Prawo geodezyjne i kartograficzne /Dz. U. z 2020 r., poz. 276/;

**zawiadamiam:**

że, w dniu **05.08.2020r.**, w miejscowości **Giżyn**, gm. Strzegowo, przy drodze gminnej (nr 230508W ; dz.nr 36 i 114) relacji Strzegowo - Kuskowo Kmiece -Topolewyszczyna - Budy Giżyńskie.

zostaną przeprowadzone czynności ustalenia przebiegu granic pasa drogi gminnej nr 230508W, wg stanu na dzień 31.12.1998 r. (dla celów regulacji stanu prawnego nieruchomości zajętych pod drogę), z działką/działkami **nr: 91**, której/których właściciele/władający to:


- **na dzień 31.12.1998 – Pośpiech Czesława Stanisława, Pośpiech Stanisław**
- **aktualnie: Pośpiech Remigiusz**

Zainteresowanych zapraszam do wzięcia udziału w opisanych czynnościach.  
Proszę o zabranie dokumentacji związanej z tą nieruchomością.

**Czynności z tym związane odbywać się będą w godzinach 10.00 – 14.00, a ich rozpoczęcie poprzedzi spotkanie organizacyjne na drodze gminnej przy figurce - zjazd do zabudowań Topolewyszczyna 2.**

W przypadku pytań proszę o kontakt telefoniczny w godzinach od 10 do 14 pod numer telefonu: 23 672 44 53.

Jacek Kraśniewski  
Nr upr. Zawod. 12150

  
GEODETA UPRAWNIONY  
mgr inż. Jacek Kraśniewski  
Upr. 12150  
.....  
(podpis)

### **POUCZENIE**

Zawiadomieni właściciele (władający) gruntami proszeni są o przybycie w oznaczonym terminie z wszelkimi dokumentami, jakie mogą być potrzebne przy ustaleniu granic ich gruntów oraz dokumentami tożsamości.

W imieniu osób nieobecnych mogą występować odpowiednio upoważnieni pełnomocnicy.

W przypadku współwłasności, współużytkowania wieczystego, małżeńskiej wspólności ustawowej – uczestnikami postępowania są wszystkie strony. Informuje się, że nie stawienie się zainteresowanego na gruncie bez usprawiedliwienia nie spowoduje wstrzymania czynności ustalenia granic.

Podstawa prawna:

-ustawy z 13 października 1998 r.- Przepisy wprowadzające ustawy reformujące administrację publiczną (Dz.U. Nr 133, poz.872 z póź. zm)

-Ustawa z 17 maja 1989r. Prawo geodezyjne i kartograficzne - Dz. U. z 2020 r. poz. 276 ze zm.

**Pośpiech Stanisław**  
Zabiele  
06-445 Strzegowo

### **ZAWIADOMIENIE**

#### **o czynnościach ustalenia granic nieruchomości zajętych pod drogi publiczne**

Ustalenie przebiegu granic nastąpi na podstawie §36-39 Rozporządzenia Ministra Rozwoju Regionalnego i Budownictwa z 29 marca 2001r. w sprawie ewidencji gruntów i budynków (tekst jednolity Dz.U. z 2019r., poz.393) w związku z art. 73 ustawy z 13 października 1998 r.- Przepisy wprowadzające ustawy reformujące administrację publiczną (Dz.U. Nr 133, poz.872 z póź. zm ) i ustawy z 17 maja 1989r. Prawo geodezyjne i kartograficzne /Dz. U. z 2020 r., poz. 276/;

**zawiadamiam:**

że, w dniu **05.08.2020r.**, w miejscowości **Giżyn**, gm. Strzegowo, przy drodze gminnej (nr 230508W ; dz.nr 36 i 114) relacji Strzegowo - Kuskowo Kmiece -Topolewyszczyna - Budy Giżyńskie.

zostaną przeprowadzone czynności ustalenia przebiegu granic pasa drogi gminnej nr 230508W, wg stanu na dzień 31.12.1998 r. (dla celów regulacji stanu prawnego nieruchomości zajętych pod drogę), z działką/działkami **nr: 91**, której/których właściciele/władający to:


- **na dzień 31.12.1998 – Pośpiech Czesława Stanisława, Pośpiech Stanisław**
- **aktualnie: Pośpiech Remigiusz**

Zainteresowanych zapraszam do wzięcia udziału w opisanych czynnościach.  
Proszę o zabranie dokumentacji związanej z tą nieruchomością.

**Czynności z tym związane odbywać się będą w godzinach 10.00 – 14.00, a ich rozpoczęcie poprzedzi spotkanie organizacyjne na drodze gminnej przy figurce - zjazd do zabudowań Topolewyszczyna 2.**

W przypadku pytań proszę o kontakt telefoniczny w godzinach od 10 do 14 pod numer telefonu: 23 672 44 53.

Jacek Kraśniewski  
Nr upr. Zawod. 12150

  
GEODETA UPRAWNIONY  
mgr inż. Jacek Kraśniewski  
Upr. 12150  
.....  
(podpis)

### **POUCZENIE**

Zawiadomieni właściciele (władający) gruntami proszeni są o przybycie w oznaczonym terminie z wszelkimi dokumentami, jakie mogą być potrzebne przy ustaleniu granic ich gruntów oraz dokumentami tożsamości.

W imieniu osób nieobecnych mogą występować odpowiednio upoważnieni pełnomocnicy.

W przypadku współwłasności, współużytkowania wieczystego, małżeńskiej wspólności ustawowej – uczestnikami postępowania są wszystkie strony. Informuje się, że nie stawienie się zainteresowanego na gruncie bez usprawiedliwienia nie spowoduje wstrzymania czynności ustalenia granic.

Podstawa prawna:

-ustawy z 13 października 1998 r.- Przepisy wprowadzające ustawy reformujące administrację publiczną (Dz.U. Nr 133, poz.872 z póź. zm)

-Ustawa z 17 maja 1989r. Prawo geodezyjne i kartograficzne - Dz. U. z 2020 r. poz. 276 ze zm.



**Ratkowska Bogumiła**  
Unierzyż  
06-445 Strzegowo

### **ZAWIADOMIENIE**

#### **o czynnościach ustalenia granic nieruchomości zajętych pod drogi publiczne**

Ustalenie przebiegu granic nastąpi na podstawie §36-39 Rozporządzenia Ministra Rozwoju Regionalnego i Budownictwa z 29 marca 2001r. w sprawie ewidencji gruntów i budynków (tekst jednolity Dz.U. z 2019r., poz.393) w związku z art. 73 ustawy z 13 października 1998 r.- Przepisy wprowadzające ustawy reformujące administrację publiczną (Dz.U. Nr 133, poz.872 z póź. zm ) i ustawy z 17 maja 1989r. Prawo geodezyjne i kartograficzne /Dz. U. z 2020 r., poz. 276/;

**zawiadamiam:**

że, w dniu **05.08.2020r.**, w miejscowości **Giżyn**, gm. Strzegowo, przy drodze gminnej (nr 230508W ; dz.nr 36 i 114) relacji Strzegowo - Kuskowo Kmiece -Topolewszczyzna - Budy Giżyńskie.

zostaną przeprowadzone czynności ustalenia przebiegu granic pasa drogi gminnej nr 230508W, wg stanu na dzień 31.12.1998 r. (dla celów regulacji stanu prawnego nieruchomości zajętych pod drogę), z działką/działkami **nr: 92**, której/których właściciele/władający to:

- **na dzień 31.12.1998 – Ratkowska Bogumiła, Ratkowski Walenty**
- **aktualnie: Ratkowski Paweł**

Zainteresowanych zapraszam do wzięcia udziału w opisanych czynnościach.  
Proszę o zabranie dokumentacji związanej z tą nieruchomością.

**Czynności z tym związane odbywać się będą w godzinach 10.00 – 14.00, a ich rozpoczęcie poprzedzi spotkanie organizacyjne na drodze gminnej przy figurce - zjazd do zabudowań Topolewszczyzna 2.**

W przypadku pytań proszę o kontakt telefoniczny w godzinach od 10 do 14 pod numer telefonu: 23 672 44 53.

Jacek Kraśniewski  
Nr upr. Zawod. 12150

GEODETA UPRAWNIONY  
mgr inż. Jacek Kraśniewski  
Upr. NGPZB Nr 12150

.....  
(podpis)

### **POUCZENIE**

Zawiadomieni właściciele (władający) gruntami proszeni są o przybycie w oznaczonym terminie z wszelkimi dokumentami, jakie mogą być potrzebne przy ustaleniu granic ich gruntów oraz dokumentami tożsamości.

W imieniu osób nieobecnych mogą występować odpowiednio upoważnieni pełnomocnicy.

W przypadku współwłasności, współużytkowania wieczystego, małżeńskiej wspólności ustawowej – uczestnikami postępowania są wszystkie strony. Informuje się, że nie stawienie się zainteresowanego na gruncie bez usprawiedliwienia nie spowoduje wstrzymania czynności ustalenia granic.

Podstawa prawna:

-ustawy z 13 października 1998 r.- Przepisy wprowadzające ustawy reformujące administrację publiczną (Dz.U. Nr 133, poz.872 z póź. zm)

-Ustawa z 17 maja 1989r. Prawo geodezyjne i kartograficzne - Dz. U. z 2020 r. poz. 276 ze zm.

**Ratkowska Stefania**  
Unierzyż  
06-445 Strzegowo

**ZAWIADOMIENIE**

**o czynnościach ustalenia granic nieruchomości zajętych pod drogi publiczne**

Ustalenie przebiegu granic nastąpi na podstawie §36-39 Rozporządzenia Ministra Rozwoju Regionalnego i Budownictwa z 29 marca 2001r. w sprawie ewidencji gruntów i budynków (tekst jednolity Dz.U. z 2019r., poz.393) w związku z art. 73 ustawy z 13 października 1998 r.- Przepisy wprowadzające ustawy reformujące administrację publiczną (Dz.U. Nr 133, poz.872 z póź. zm ) i ustawy z 17 maja 1989r. Prawo geodezyjne i kartograficzne /Dz. U. z 2020 r., poz. 276/;

**zawiadamiam:**

że, w dniu **05.08.2020r.**, w miejscowości **Giżyn**, gm. Strzegowo, przy drodze gminnej (nr 230508W ; dz.nr 36 i 114) relacji Strzegowo - Kuskowo Kmiece -Topolewyszczyna - Budy Giżyńskie.

zostaną przeprowadzone czynności ustalenia przebiegu granic pasa drogi gminnej nr 230508W, wg stanu na dzień 31.12.1998 r. (dla celów regulacji stanu prawnego nieruchomości zajętych pod drogę), z działką/działkami **nr: 31**, której/których właściciele/władający to:

- **na dzień 31.12.1998 – Ratkowska Stefania, Ratkowski Kazimierz Bolesław**
- **aktualnie: Ratkowski Dariusz**

Zainteresowanych zapraszam do wzięcia udziału w opisanych czynnościach.  
Proszę o zabranie dokumentacji związanej z tą nieruchomością.

**Czynności z tym związane odbywać się będą w godzinach 10.00 – 14.00, a ich rozpoczęcie poprzedzi spotkanie organizacyjne na drodze gminnej przy figurce - zjazd do zabudowań Topolewyszczyna 2.**

W przypadku pytań proszę o kontakt telefoniczny w godzinach od 10 do 14 pod numer telefonu: 23 672 44 53.

Jacek Kraśniewski  
Nr upr. Zawod. 12150

GEODETA UPRAWNIONY  
mgr inż. Jacek Kraśniewski  
Upr. NGPZB Nr 12150

.....  
(podpis)

**POUCZENIE**

Zawiadomieni właściciele (władający) gruntami proszeni są o przybycie w oznaczonym terminie z wszelkimi dokumentami, jakie mogą być potrzebne przy ustaleniu granic ich gruntów oraz dokumentami tożsamości.

W imieniu osób nieobecnych mogą występować odpowiednio upoważnieni pełnomocnicy.

W przypadku współwłasności, współużytkowania wieczystego, małżeńskiej wspólności ustawowej – uczestnikami

postępowania są wszystkie strony. Informuje się, że nie stawienie się zainteresowanego na gruncie bez usprawiedliwienia nie spowoduje wstrzymania czynności ustalenia granic.

Podstawa prawna:

-ustawy z 13 października 1998 r.- Przepisy wprowadzające ustawy reformujące administrację publiczną (Dz.U. Nr 133, poz.872 z póź. zm)

-Ustawa z 17 maja 1989r. Prawo geodezyjne i kartograficzne - Dz. U. z 2020 r. poz. 276 ze zm.

**Ratkowski Kazimierz Bolesław**  
Unierzyż  
06-445 Strzegowo

### **ZAWIADOMIENIE**

#### **o czynnościach ustalenia granic nieruchomości zajętych pod drogi publiczne**

Ustalenie przebiegu granic nastąpi na podstawie §36-39 Rozporządzenia Ministra Rozwoju Regionalnego i Budownictwa z 29 marca 2001r. w sprawie ewidencji gruntów i budynków (tekst jednolity Dz.U. z 2019r., poz.393) w związku z art. 73 ustawy z 13 października 1998 r.- Przepisy wprowadzające ustawy reformujące administrację publiczną (Dz.U. Nr 133, poz.872 z póź. zm ) i ustawy z 17 maja 1989r. Prawo geodezyjne i kartograficzne /Dz. U. z 2020 r., poz. 276/;

**zawiadamiam:**

że, w dniu **05.08.2020r.**, w miejscowości **Giżyn**, gm. Strzegowo, przy drodze gminnej (nr 230508W ; dz.nr 36 i 114) relacji Strzegowo - Kuskowo Kmiece -Topolewyszczyna - Budy Giżyńskie.

zostaną przeprowadzone czynności ustalenia przebiegu granic pasa drogi gminnej nr 230508W, wg stanu na dzień 31.12.1998 r. (dla celów regulacji stanu prawnego nieruchomości zajętych pod drogę), z działką/działkami **nr: 31**, której/których właściciele/władający to:

- **na dzień 31.12.1998 – Ratkowska Stefania, Ratkowski Kazimierz Bolesław**
- **aktualnie: Ratkowski Dariusz**

Zainteresowanych zapraszam do wzięcia udziału w opisanych czynnościach.  
Proszę o zabranie dokumentacji związanej z tą nieruchomością.

**Czynności z tym związane odbywać się będą w godzinach 10.00 – 14.00, a ich rozpoczęcie poprzedzi spotkanie organizacyjne na drodze gminnej przy figurce - zjazd do zabudowań Topolewyszczyna 2.**

W przypadku pytań proszę o kontakt telefoniczny w godzinach od 10 do 14 pod numer telefonu: 23 672 44 53.

Jacek Kraśniewski  
Nr upr. Zawod. 12150

**GEODETA UPRAWNIONY**  
**mgr inż. Jacek Kraśniewski**  
**Upr. NGPZB Nr 12150**

.....  
(podpis)

### **POUCZENIE**

Zawiadomieni właściciele (władający) gruntami proszeni są o przybycie w oznaczonym terminie z wszelkimi dokumentami, jakie mogą być potrzebne przy ustaleniu granic ich gruntów oraz dokumentami tożsamości.

W imieniu osób nieobecnych mogą występować odpowiednio upoważnieni pełnomocnicy.

W przypadku współwłasności, współużytkowania wieczystego, małżeńskiej wspólności ustawowej – uczestnikami postępowania są wszystkie strony. Informuje się, że nie stawienie się zainteresowanego na gruncie bez usprawiedliwienia nie spowoduje wstrzymania czynności ustalenia granic.

Podstawa prawna:

-ustawy z 13 października 1998 r.- Przepisy wprowadzające ustawy reformujące administrację publiczną (Dz.U. Nr 133, poz.872 z póź. zm)

-Ustawa z 17 maja 1989r. Prawo geodezyjne i kartograficzne - Dz. U. z 2020 r. poz. 276 ze zm.

**Ratkowski Walenty**  
Unierzyż  
06-445 Strzegowo

**ZAWIADOMIENIE**

**o czynnościach ustalenia granic nieruchomości zajętych pod drogi publiczne**

Ustalenie przebiegu granic nastąpi na podstawie §36-39 Rozporządzenia Ministra Rozwoju Regionalnego i Budownictwa z 29 marca 2001r. w sprawie ewidencji gruntów i budynków (tekst jednolity Dz.U. z 2019r., poz.393) w związku z art. 73 ustawy z 13 października 1998 r.- Przepisy wprowadzające ustawy reformujące administrację publiczną (Dz.U. Nr 133, poz.872 z póź. zm ) i ustawy z 17 maja 1989r. Prawo geodezyjne i kartograficzne /Dz. U. z 2020 r., poz. 276/;

**zawiadamiam:**

że, w dniu **05.08.2020r.**, w miejscowości **Giżyn**, gm. Strzegowo, przy drodze gminnej (nr 230508W ; dz.nr 36 i 114) relacji Strzegowo - Kuskowo Kmiece -Topolewszczyzna - Budy Giżyńskie.

zostaną przeprowadzone czynności ustalenia przebiegu granic pasa drogi gminnej nr 230508W, wg stanu na dzień 31.12.1998 r. (dla celów regulacji stanu prawnego nieruchomości zajętych pod drogę), z działką/działkami **nr: 92**, której/których właściciele/władający to:

- **na dzień 31.12.1998 – Ratkowska Bogumiła, Ratkowski Walenty**
- **aktualnie: Ratkowski Paweł**

Zainteresowanych zapraszam do wzięcia udziału w opisanych czynnościach.  
Proszę o zabranie dokumentacji związanej z tą nieruchomością.

**Czynności z tym związane odbywać się będą w godzinach 10.00 – 14.00, a ich rozpoczęcie poprzedzi spotkanie organizacyjne na drodze gminnej przy figurce - zjazd do zabudowań Topolewszczyzna 2.**

W przypadku pytań proszę o kontakt telefoniczny w godzinach od 10 do 14 pod numer telefonu: 23 672 44 53.

Jacek Kraśniewski  
Nr upr. Zawod. 12150

GEODETA UPRAWNIONY  
mgr inż. Jacek Kraśniewski  
Upr. NGPZP Nr 12150

.....  
(podpis)

**POUCZENIE**

Zawiadomieni właściciele (władający) gruntami proszeni są o przybycie w oznaczonym terminie z wszelkimi dokumentami, jakie mogą być potrzebne przy ustaleniu granic ich gruntów oraz dokumentami tożsamości.

W imieniu osób nieobecnych mogą występować odpowiednio upoważnieni pełnomocnicy.

W przypadku współwłasności, współużytkowania wieczystego, małżeńskiej wspólności ustawowej – uczestnikami postępowania są wszystkie strony. Informuje się, że nie stawienie się zainteresowanego na gruncie bez usprawiedliwienia nie spowoduje wstrzymania czynności ustalenia granic.

Podstawa prawna:

-ustawy z 13 października 1998 r.- Przepisy wprowadzające ustawy reformujące administrację publiczną (Dz.U. Nr 133, poz.872 z póź. zm)

-Ustawa z 17 maja 1989r. Prawo geodezyjne i kartograficzne - Dz. U. z 2020 r. poz. 276 ze zm.

**Stachewicz Leszek**  
Gromadzyn  
09-110 Sochocin

### **ZAWIADOMIENIE**

#### **o czynnościach ustalenia granic nieruchomości zajętych pod drogi publiczne**

Ustalenie przebiegu granic nastąpi na podstawie §36-39 Rozporządzenia Ministra Rozwoju Regionalnego i Budownictwa z 29 marca 2001r. w sprawie ewidencji gruntów i budynków (tekst jednolity Dz.U. z 2019r., poz.393) w związku z art. 73 ustawy z 13 października 1998 r.- Przepisy wprowadzające ustawy reformujące administrację publiczną (Dz.U. Nr 133, poz.872 z póź. zm ) i ustawy z 17 maja 1989r. Prawo geodezyjne i kartograficzne /Dz. U. z 2020 r., poz. 276/;

**zawiadamiam:**

że, w dniu **06.08.2020r.**, w miejscowości **Giżyn**, gm. Strzegowo, przy drodze gminnej (nr 230508W ; dz.nr 36 i 114) relacji Strzegowo - Kuskowo Kmiece -Topolewyszczyna - Budy Giżyńskie.


dla celów ewidencji gruntów i budynków zostaną przeprowadzone czynności ustalenia przebiegu granic działki/działek nr **54, 55**, z drogą gminną nr 230508W, oraz działkami sąsiednimi.

Zainteresowanych zapraszam do wzięcia udziału w opisanych czynnościach.  
Proszę o zabranie dokumentacji związanej z tą nieruchomością.

**Czynności z tym związane odbywać się będą w godzinach 10.00 – 14.00, a ich rozpoczęcie poprzedzi spotkanie organizacyjne na drodze gminnej przy figurce - zjazd do zabudowań Topolewyszczyna 2.**

W przypadku pytań proszę o kontakt telefoniczny w godzinach od 10 do 14 pod numer telefonu: 23 672 44 53.

Jacek Kraśniewski  
Nr upr. Zawod. 12150

  
GEODETA UPRAWNIENY  
mgr inż. Jacek Kraśniewski  
Upr. WGE 12150  
.....  
(podpis)

### **POUCZENIE**

Zawiadomieni właściciele (władający) gruntami proszeni są o przybycie w oznaczonym terminie z wszelkimi dokumentami, jakie mogą być potrzebne przy ustaleniu granic ich gruntów oraz dokumentami tożsamości.

W imieniu osób nieobecnych mogą występować odpowiednio upoważnieni pełnomocnicy.

W przypadku współwłasności, współużytkowania wieczystego, małżeńskiej wspólności ustawowej – uczestnikami postępowania są wszystkie strony. Informuje się, że nie stawienie się zainteresowanego na gruncie bez usprawiedliwienia nie spowoduje wstrzymania czynności ustalenia granic.

Podstawa prawna:

-ustawy z 13 października 1998 r.- Przepisy wprowadzające ustawy reformujące administrację publiczną (Dz.U. Nr 133, poz.872 z póź. zm)

-Ustawa z 17 maja 1989r. Prawo geodezyjne i kartograficzne - Dz. U. z 2020 r. poz. 276 ze zm.

**Wrotny Andrzej**  
Topolewsczyzna  
06-445 Strzegowo

### **ZAWIADOMIENIE**

#### **o czynnościach ustalenia granic nieruchomości zajętych pod drogi publiczne**

Ustalenie przebiegu granic nastąpi na podstawie §36-39 Rozporządzenia Ministra Rozwoju Regionalnego i Budownictwa z 29 marca 2001r. w sprawie ewidencji gruntów i budynków (tekst jednolity Dz.U. z 2019r., poz.393) w związku z art. 73 ustawy z 13 października 1998 r.- Przepisy wprowadzające ustawy reformujące administrację publiczną (Dz.U. Nr 133, poz.872 z póź. zm ) i ustawy z 17 maja 1989r. Prawo geodezyjne i kartograficzne /Dz. U. z 2020 r., poz. 276/;

**zawiadamiam:**

że, w dniu **05.08.2020r.**, w miejscowości **Giżyn**, gm. Strzegowo, przy drodze gminnej (nr 230508W ; dz.nr 36 i 114) relacji Strzegowo - Kuskowo Kmiece -Topolewsczyzna - Budy Giżyńskie.

zostaną przeprowadzone czynności ustalenia przebiegu granic pasa drogi gminnej nr 230508W, wg stanu na dzień 31.12.1998 r. (dla celów regulacji stanu prawnego nieruchomości zajętych pod drogę), z działką/działkami **nr: 31**, której/których właściciele/władający to:

- **na dzień 31.12.1998 – Wrotny Andrzej**
- **aktualnie: Gawryszewska Martyna, Gawryszewski Robert Piotr**

Zainteresowanych zapraszam do wzięcia udziału w opisanych czynnościach.  
Proszę o zabranie dokumentacji związanej z tą nieruchomością.

**Czynności z tym związane odbywać się będą w godzinach 10.00 – 14.00, a ich rozpoczęcie poprzedzi spotkanie organizacyjne na drodze gminnej przy figurce - zjazd do zabudowań Topolewsczyzna 2.**

W przypadku pytań proszę o kontakt telefoniczny w godzinach od 10 do 14 pod numer telefonu: 23 672 44 53.

Jacek Kraśniewski  
Nr upr. Zawod. 12150

**GEODETA UPRAWNIONY**  
**mgr inż. Jacek Kraśniewski**  
**Upr. NGPZB Nr 12150**

.....  
(podpis)

### **POUCZENIE**

Zawiadomieni właściciele (władający) gruntami proszeni są o przybycie w oznaczonym terminie z wszelkimi dokumentami, jakie mogą być potrzebne przy ustaleniu granic ich gruntów oraz dokumentami tożsamości.

W imieniu osób nieobecnych mogą występować odpowiednio upoważnieni pełnomocnicy.

W przypadku współwłasności, współużytkowania wieczystego, małżeńskiej wspólności ustawowej – uczestnikami postępowania są wszystkie strony. Informuje się, że nie stawienie się zainteresowanego na gruncie bez usprawiedliwienia nie spowoduje wstrzymania czynności ustalenia granic.

Podstawa prawna:

-ustawy z 13 października 1998 r.- Przepisy wprowadzające ustawy reformujące administrację publiczną (Dz.U. Nr 133, poz.872 z póź. zm)

-Ustawa z 17 maja 1989r. Prawo geodezyjne i kartograficzne - Dz. U. z 2020 r. poz. 276 ze zm.