

Jakubiak Henryka
Zabiele
06-445 Strzegowo

ZAWIADOMIENIE

o czynnościach ustalenia granic nieruchomości zajętych pod drogi publiczne

Ustalenie przebiegu granic nastąpi na podstawie §36-39 Rozporządzenia Ministra Rozwoju Regionalnego i Budownictwa z 29 marca 2001r. w sprawie ewidencji gruntów i budynków (tekst jednolity Dz.U. z 2019r., poz.393) w związku z art. 73 ustawy z 13 października 1998 r.- Przepisy wprowadzające ustawy reformujące administrację publiczną (Dz.U. Nr 133, poz.872 z póź. zm) i ustawy z 17 maja 1989r. Prawo geodezyjne i kartograficzne /Dz. U. z 2020 r., poz. 276/;

zawiadamiam:

że, w dniu **05.08.2020r.**, w miejscowości **Topolewszczyzna**, gm. Strzegowo, przy drodze gminnej (nr 230508W ; dz.nr 256 i 259) relacji Strzegowo - Kuskowo Kmiece -Topolewszczyzna - Budy Giżyńskie.

zostaną przeprowadzone czynności ustalenia przebiegu granic pasa drogi gminnej nr 230508W, wg stanu na dzień 31.12.1998 r. (dla celów regulacji stanu prawnego nieruchomości zajętych pod drogę), z działką/działkami **nr: 258, 270, 403**, której/których właściciele/władający to:

- **na dzień 31.12.1998 – Jakubiak Henryka, Jakubiak Sławomir**
- **aktualnie: Jakubiak Jerzy, Jakubiak Agnieszka Anna**

Zainteresowanych zapraszam do wzięcia udziału w opisanych czynnościach.
Proszę o zabranie dokumentacji związanej z tą nieruchomością.

Czynności z tym związane odbywać się będą w godzinach 10.00 – 14.00, a ich rozpoczęcie poprzedzi spotkanie organizacyjne naprzeciwko zabudowań - Topolewszczyzna 1.

W przypadku pytań proszę o kontakt telefoniczny w godzinach od 10 do 14 pod numer telefonu: 23 672 44 53.

Jacek Kraśniewski
Nr upr. Zawod. 12150

GEODETA UPRAWNIONY
mgr inż. Jacek Kraśniewski
Upr. NGPZB Nr 12150

.....
(podpis)

POUCZENIE

Zawiadomieni właściciele (władający) gruntami proszeni są o przybycie w oznaczonym terminie z wszelkimi dokumentami, jakie mogą być potrzebne przy ustaleniu granic ich gruntów oraz dokumentami tożsamości.

W imieniu osób nieobecnych mogą występować odpowiednio upoważnieni pełnomocnicy.

W przypadku współwłasności, współużytkowania wieczystego, małżeńskiej wspólności ustawowej – uczestnikami postępowania są wszystkie strony. Informuje się, że nie stawienie się zainteresowanego na gruncie bez usprawiedliwienia nie spowoduje wstrzymania czynności ustalenia granic.

Podstawa prawna:

-ustawy z 13 października 1998 r.- Przepisy wprowadzające ustawy reformujące administrację publiczną (Dz.U. Nr 133, poz.872 z póź. zm)

-Ustawa z 17 maja 1989r. Prawo geodezyjne i kartograficzne - Dz. U. z 2020 r. poz. 276 ze zm.

Jakubiak Sławomir
Zabiele
06-445 Strzegowo

ZAWIADOMIENIE

o czynnościach ustalenia granic nieruchomości zajętych pod drogi publiczne

Ustalenie przebiegu granic nastąpi na podstawie §36-39 Rozporządzenia Ministra Rozwoju Regionalnego i Budownictwa z 29 marca 2001r. w sprawie ewidencji gruntów i budynków (tekst jednolity Dz.U. z 2019r., poz.393) w związku z art. 73 ustawy z 13 października 1998 r.- Przepisy wprowadzające ustawy reformujące administrację publiczną (Dz.U. Nr 133, poz.872 z póź. zm) i ustawy z 17 maja 1989r. Prawo geodezyjne i kartograficzne /Dz. U. z 2020 r., poz. 276/;

zawiadamiam:

że, w dniu **05.08.2020r.**, w miejscowości **Topolewszczyzna**, gm. Strzegowo, przy drodze gminnej (nr 230508W ; dz.nr 256 i 259) relacji Strzegowo - Kuskowo Kmiece -Topolewszczyzna - Budy Giżyńskie.

zostaną przeprowadzone czynności ustalenia przebiegu granic pasa drogi gminnej nr 230508W, wg stanu na dzień 31.12.1998 r. (dla celów regulacji stanu prawnego nieruchomości zajętych pod drogę), z działką/działkami **nr: 258, 270, 403**, której/których właściciele/władający to:

- **na dzień 31.12.1998 – Jakubiak Henryka, Jakubiak Sławomir**
- **aktualnie: Jakubiak Jerzy, Jakubiak Agnieszka Anna**

Zainteresowanych zapraszam do wzięcia udziału w opisanych czynnościach.
Proszę o zabranie dokumentacji związanej z tą nieruchomością.

Czynności z tym związane odbywać się będą w godzinach 10.00 – 14.00, a ich rozpoczęcie poprzedzi spotkanie organizacyjne naprzeciwko zabudowań - Topolewszczyzna 1.

W przypadku pytań proszę o kontakt telefoniczny w godzinach od 10 do 14 pod numer telefonu: 23 672 44 53.

Jacek Kraśniewski
Nr upr. Zawod. 12150

GEODETA UPRAWNIONY
mgr inż. Jacek Kraśniewski
Upr. NGPZB Nr 12150

.....
(podpis)

POUCZENIE

Zawiadomieni właściciele (władający) gruntami proszeni są o przybycie w oznaczonym terminie z wszelkimi dokumentami, jakie mogą być potrzebne przy ustaleniu granic ich gruntów oraz dokumentami tożsamości.

W imieniu osób nieobecnych mogą występować odpowiednio upoważnieni pełnomocnicy.

W przypadku współwłasności , współużytkowania wieczystego, małżeńskiej wspólności ustawowej – uczestnikami postępowania są wszystkie strony. Informuje się, że nie stawienie się zainteresowanego na gruncie bez usprawiedliwienia nie spowoduje wstrzymania czynności ustalenia granic.

Podstawa prawna:

-ustawy z 13 października 1998 r.- Przepisy wprowadzające ustawy reformujące administrację publiczną (Dz.U. Nr 133, poz.872 z póź. zm)

-Ustawa z 17 maja 1989r. Prawo geodezyjne i kartograficzne - Dz. U. z 2020 r. poz. 276 ze zm.

Kołodziejski Władysław

ZAWIADOMIENIE

o czynnościach ustalenia granic nieruchomości zajętych pod drogi publiczne

Ustalenie przebiegu granic nastąpi na podstawie §36-39 Rozporządzenia Ministra Rozwoju Regionalnego i Budownictwa z 29 marca 2001r. w sprawie ewidencji gruntów i budynków (tekst jednolity Dz.U. z 2019r., poz.393) w związku z art. 73 ustawy z 13 października 1998 r.- Przepisy wprowadzające ustawy reformujące administrację publiczną (Dz.U. Nr 133, poz.872 z póź. zm) i ustawy z 17 maja 1989r. Prawo geodezyjne i kartograficzne /Dz. U. z 2020 r., poz. 276/;

zawiadamiam:

że, w dniu **05.08.2020r.**, w miejscowości **Topolewszczyzna**, gm. Strzegowo, przy drodze gminnej (nr 230508W ; dz.nr 256 i 259) relacji Strzegowo - Kuskowo Kmiece -Topolewszczyzna - Budy Giżyńskie.

zostaną przeprowadzone czynności ustalenia przebiegu granic pasa drogi gminnej nr 230508W, wg stanu na dzień 31.12.1998 r. (dla celów regulacji stanu prawnego nieruchomości zajętych pod drogę), z działką/działkami nr: **181, 182**, której/których właściciele/władający to:

- na dzień **31.12.1998** – **Władysław Kołodziejski, Małgorzata Kowalczyk**
- aktualnie: **Małgorzata Matusiak**

Zainteresowanych zapraszam do wzięcia udziału w opisanych czynnościach.
Proszę o zabranie dokumentacji związanej z tą nieruchomością.

Czynności z tym związane odbywać się będą w godzinach 10.00 – 14.00, a ich rozpoczęcie poprzedzi spotkanie organizacyjne naprzeciwko zabudowań - Topolewszczyzna 1.

W przypadku pytań proszę o kontakt telefoniczny w godzinach od 10 do 14 pod numer telefonu: 23 672 44 53.

Jacek Kraśniewski
Nr upr. Zawod. 12150

GEODETA UPRAWNIONY
mgr inż. Jacek Kraśniewski
Upr. NGPZB Nr 12150

.....
(podpis)

POUCZENIE

Zawiadomieni właściciele (władający) gruntami proszeni są o przybycie w oznaczonym terminie z wszelkimi dokumentami, jakie mogą być potrzebne przy ustaleniu granic ich gruntów oraz dokumentami tożsamości.

W imieniu osób nieobecnych mogą występować odpowiednio upoważnieni pełnomocnicy.

W przypadku współwłasności, współużytkowania wieczystego, małżeńskiej wspólności ustawowej – uczestnikami postępowania są wszystkie strony. Informuje się, że nie stawienie się zainteresowanego na gruncie bez usprawiedliwienia nie spowoduje wstrzymania czynności ustalenia granic.

Podstawa prawna:

-ustawy z 13 października 1998 r.- Przepisy wprowadzające ustawy reformujące administrację publiczną (Dz.U. Nr 133, poz.872 z póź. zm)

-Ustawa z 17 maja 1989r. Prawo geodezyjne i kartograficzne - Dz. U. z 2020 r. poz. 276 ze zm.

Nowicka Regina

ZAWIADOMIENIE

o czynnościach ustalenia granic nieruchomości zajętych pod drogi publiczne

Ustalenie przebiegu granic nastąpi na podstawie §36-39 Rozporządzenia Ministra Rozwoju Regionalnego i Budownictwa z 29 marca 2001r. w sprawie ewidencji gruntów i budynków (tekst jednolity Dz.U. z 2019r., poz.393) w związku z art. 73 ustawy z 13 października 1998 r.- Przepisy wprowadzające ustawy reformujące administrację publiczną (Dz.U. Nr 133, poz.872 z póź. zm) i ustawy z 17 maja 1989r. Prawo geodezyjne i kartograficzne /Dz. U. z 2020 r., poz. 276/;

zawiadamiam:

że, w dniu **05.08.2020r.**, w miejscowości **Topolewszczyzna**, gm. Strzegowo, przy drodze gminnej (nr 230508W ; dz.nr 256 i 259) relacji Strzegowo - Kuskowo Kmiece -Topolewszczyzna - Budy Giżyńskie.

zostaną przeprowadzone czynności ustalenia przebiegu granic pasa drogi gminnej nr 230508W, wg stanu na dzień 31.12.1998 r. (dla celów regulacji stanu prawnego nieruchomości zajętych pod drogę), z działką/działkami **nr: 206, 207, 330, 331**, której/których właściciele/władający to:


- **na dzień 31.12.1998 – Nowicki Stanisław, Nowicka Regina**
- **aktualnie: Ebing Maria**

Zainteresowanych zapraszam do wzięcia udziału w opisanych czynnościach.
Proszę o zabranie dokumentacji związanej z tą nieruchomością.

Czynności z tym związane odbywać się będą w godzinach 10.00 – 14.00, a ich rozpoczęcie poprzedzi spotkanie organizacyjne naprzeciwko zabudowań - Topolewszczyzna 1.

W przypadku pytań proszę o kontakt telefoniczny w godzinach od 10 do 14 pod numer telefonu: 23 672 44 53.

Jacek Kraśniewski
Nr upr. Zawod. 12150


GEODETA UPRAWNIONY
mgr inż. Jacek Kraśniewski
Upr. NGPAB Nr 12150
.....
(podpis)

POUCZENIE

Zawiadomieni właściciele (władający) gruntami proszeni są o przybycie w oznaczonym terminie z wszelkimi dokumentami, jakie mogą być potrzebne przy ustaleniu granic ich gruntów oraz dokumentami tożsamości.

W imieniu osób nieobecnych mogą występować odpowiednio upoważnieni pełnomocnicy.

W przypadku współwłasności , współużytkowania wieczystego, małżeńskiej wspólności ustawowej – uczestnikami postępowania są wszystkie strony. Informuje się, że nie stawienie się zainteresowanego na gruncie bez usprawiedliwienia nie spowoduje wstrzymania czynności ustalenia granic.

Podstawa prawna:

-ustawy z 13 października 1998 r.- Przepisy wprowadzające ustawy reformujące administrację publiczną (Dz.U. Nr 133, poz.872 z póź. zm)

-Ustawa z 17 maja 1989r. Prawo geodezyjne i kartograficzne - Dz. U. z 2020 r. poz. 276 ze zm.

Korzybski Bernard

ZAWIADOMIENIE

o czynnościach ustalenia granic nieruchomości zajętych pod drogi publiczne

Ustalenie przebiegu granic nastąpi na podstawie §36-39 Rozporządzenia Ministra Rozwoju Regionalnego i Budownictwa z 29 marca 2001r. w sprawie ewidencji gruntów i budynków (tekst jednolity Dz.U. z 2019r., poz.393) w związku z art. 73 ustawy z 13 października 1998 r.- Przepisy wprowadzające ustawy reformujące administrację publiczną (Dz.U. Nr 133, poz.872 z póź. zm) i ustawy z 17 maja 1989r. Prawo geodezyjne i kartograficzne /Dz. U. z 2020 r., poz. 276/;

zawiadamiam:

że, w dniu **05.08.2020r.**, w miejscowości **Topolewyszczyna**, gm. Strzegowo, przy drodze gminnej (nr 230508W ; dz.nr 256 i 259) relacji Strzegowo - Kuskowo Kmiece -Topolewyszczyna - Budy Giżyńskie.

zostaną przeprowadzone czynności ustalenia przebiegu granic pasa drogi gminnej nr 230508W, wg stanu na dzień 31.12.1998 r. (dla celów regulacji stanu prawnego nieruchomości zajętych pod drogę), z działką/działkami **nr: 210**, której/których właściciele/władający to:

- **na dzień 31.12.1998 – Korzybski Bernard**
- aktualnie: Rojek Ewa

Zainteresowanych zapraszam do wzięcia udziału w opisanych czynnościach.
Proszę o zabranie dokumentacji związanej z tą nieruchomością.

Czynności z tym związane odbywać się będą w godzinach 10.00 – 14.00, a ich rozpoczęcie poprzedzi spotkanie organizacyjne naprzeciwko zabudowań - Topolewyszczyna 1.

W przypadku pytań proszę o kontakt telefoniczny w godzinach od 10 do 14 pod numer telefonu: 23 672 44 53.

Jacek Kraśniewski
Nr upr. Zawod. 12150


GEODETA UPRAWNIONY
mgr inż. Jacek Kraśniewski
Upr. NGPZB Nr 12150
.....
(podpis)

POUCZENIE

Zawiadomieni właściciele (władający) gruntami proszeni są o przybycie w oznaczonym terminie z wszelkimi dokumentami, jakie mogą być potrzebne przy ustaleniu granic ich gruntów oraz dokumentami tożsamości.

W imieniu osób nieobecnych mogą występować odpowiednio upoważnieni pełnomocnicy.

W przypadku współwłasności, współużytkowania wieczystego, małżeńskiej wspólności ustawowej – uczestnikami postępowania są wszystkie strony. Informuje się, że nie stawienie się zainteresowanego na gruncie bez usprawiedliwienia nie spowoduje wstrzymania czynności ustalenia granic.

Podstawa prawna:

-ustawy z 13 października 1998 r.- Przepisy wprowadzające ustawy reformujące administrację publiczną (Dz.U. Nr 133, poz.872 z póź. zm)

-Ustawa z 17 maja 1989r. Prawo geodezyjne i kartograficzne - Dz. U. z 2020 r. poz. 276 ze zm.

Kucharska Jadwiga
Wola Kanigowska
06-445 Strzegowo

ZAWIADOMIENIE

o czynnościach ustalenia granic nieruchomości zajętych pod drogi publiczne

Ustalenie przebiegu granic nastąpi na podstawie §36-39 Rozporządzenia Ministra Rozwoju Regionalnego i Budownictwa z 29 marca 2001r. w sprawie ewidencji gruntów i budynków (tekst jednolity Dz.U. z 2019r., poz.393) w związku z art. 73 ustawy z 13 października 1998 r.- Przepisy wprowadzające ustawy reformujące administrację publiczną (Dz.U. Nr 133, poz.872 z póź. zm) i ustawy z 17 maja 1989r. Prawo geodezyjne i kartograficzne /Dz. U. z 2020 r., poz. 276/;

zawiadamiam:

że, w dniu **05.08.2020r.**, w miejscowości **Topolewszczyzna**, gm. Strzegowo, przy drodze gminnej (nr 230508W ; dz.nr 256 i 259) relacji Strzegowo - Kuskowo Kmiece -Topolewszczyzna - Budy Giżyńskie.

dla celów ewidencji gruntów i budynków zostaną przeprowadzone czynności ustalenia przebiegu granic działki/działek nr: **206, 207, 330, 331**, z drogą gminną nr 230508W, oraz działkami sąsiednimi.

Zainteresowanych zapraszam do wzięcia udziału w opisanych czynnościach.
Proszę o zabranie dokumentacji związanej z tą nieruchomością.

Czynności z tym związane odbywać się będą w godzinach 10.00 – 14.00, a ich rozpoczęcie poprzedzi spotkanie organizacyjne naprzeciwko zabudowań - Topolewszczyzna 1.

W przypadku pytań proszę o kontakt telefoniczny w godzinach od 10 do 14 pod numer telefonu: 23 672 44 53.

Jacek Kraśniewski
Nr upr. Zawod. 12150

GEODETA UPRAWNIONY
mgr inż. Jacek Kraśniewski
Upr. NGZPB Nr 12150

.....
(podpis)

POUCZENIE

Zawiadomieni właściciele (władający) gruntami proszeni są o przybycie w oznaczonym terminie z wszelkimi dokumentami, jakie mogą być potrzebne przy ustaleniu granic ich gruntów oraz dokumentami tożsamości.

W imieniu osób nieobecnych mogą występować odpowiednio upoważnieni pełnomocnicy.

W przypadku współwłasności, współużytkowania wieczystego, małżeńskiej wspólności ustawowej – uczestnikami postępowania są wszystkie strony. Informuje się, że nie stawienie się zainteresowanego na gruncie bez usprawiedliwienia nie spowoduje wstrzymania czynności ustalenia granic.

Podstawa prawna:

-ustawy z 13 października 1998 r.- Przepisy wprowadzające ustawy reformujące administrację publiczną (Dz.U. Nr 133, poz.872 z póź. zm)

-Ustawa z 17 maja 1989r. Prawo geodezyjne i kartograficzne - Dz. U. z 2020 r. poz. 276 ze zm.

Ługowska Barbara

ZAWIADOMIENIE

o czynnościach ustalenia granic nieruchomości zajętych pod drogi publiczne

Ustalenie przebiegu granic nastąpi na podstawie §36-39 Rozporządzenia Ministra Rozwoju Regionalnego i Budownictwa z 29 marca 2001r. w sprawie ewidencji gruntów i budynków (tekst jednolity Dz.U. z 2019r., poz.393) w związku z art. 73 ustawy z 13 października 1998 r.- Przepisy wprowadzające ustawy reformujące administrację publiczną (Dz.U. Nr 133, poz.872 z póź. zm) i ustawy z 17 maja 1989r. Prawo geodezyjne i kartograficzne /Dz. U. z 2020 r., poz. 276/;

zawiadamiam:

że, w dniu **05.08.2020r.**, w miejscowości **Topolewszczyzna**, gm. Strzegowo, przy drodze gminnej (nr 230508W ; dz.nr 256 i 259) relacji Strzegowo - Kuskowo Kmiece -Topolewszczyzna - Budy Giżyńskie.

zostaną przeprowadzone czynności ustalenia przebiegu granic pasa drogi gminnej nr 230508W, wg stanu na dzień 31.12.1998 r. (dla celów regulacji stanu prawnego nieruchomości zajętych pod drogę), z działką/działkami **nr: 268**, której/których właściciele/władający to:

- **na dzień 31.12.1998 – Ługowska Bożena, Ługowska Małgorzata, Ługowski Bogdan, Ługowski Zbigniew, Ługowski Jan, Ługowska Barbara**
- **aktualnie: Ługowska Zofia, Ługowski Zbigniew**

Zainteresowanych zapraszam do wzięcia udziału w opisanych czynnościach.
Proszę o zabranie dokumentacji związanej z tą nieruchomością.

Czynności z tym związane odbywać się będą w godzinach 10.00 – 14.00, a ich rozpoczęcie poprzedzi spotkanie organizacyjne naprzeciwko zabudowań - Topolewszczyzna 1.

W przypadku pytań proszę o kontakt telefoniczny w godzinach od 10 do 14 pod numer telefonu: 23 672 44 53.

Jacek Kraśniewski
Nr upr. Zawod. 12150

GEODETA UPRAWNIONY
mgr inż. Jacek Kraśniewski
Upr. NGZPB Nr 12150

.....
(podpis)

POUCZENIE

Zawiadomieni właściciele (władający) gruntami proszeni są o przybycie w oznaczonym terminie z wszelkimi dokumentami, jakie mogą być potrzebne przy ustaleniu granic ich gruntów oraz dokumentami tożsamości.

W imieniu osób nieobecnych mogą występować odpowiednio upoważnieni pełnomocnicy.

W przypadku współwłasności, współużytkowania wieczystego, małżeńskiej wspólności ustawowej – uczestnikami postępowania są wszystkie strony. Informuje się, że nie stawienie się zainteresowanego na gruncie bez usprawiedliwienia nie spowoduje wstrzymania czynności ustalenia granic.

Podstawa prawna:

-ustawy z 13 października 1998 r.- Przepisy wprowadzające ustawy reformujące administrację publiczną (Dz.U. Nr 133, poz.872 z póź. zm)

-Ustawa z 17 maja 1989r. Prawo geodezyjne i kartograficzne - Dz. U. z 2020 r. poz. 276 ze zm.

Ługowska Bożena

ZAWIADOMIENIE

o czynnościach ustalenia granic nieruchomości zajętych pod drogi publiczne

Ustalenie przebiegu granic nastąpi na podstawie §36-39 Rozporządzenia Ministra Rozwoju Regionalnego i Budownictwa z 29 marca 2001r. w sprawie ewidencji gruntów i budynków (tekst jednolity Dz.U. z 2019r., poz.393) w związku z art. 73 ustawy z 13 października 1998 r.- Przepisy wprowadzające ustawy reformujące administrację publiczną (Dz.U. Nr 133, poz.872 z póź. zm) i ustawy z 17 maja 1989r. Prawo geodezyjne i kartograficzne /Dz. U. z 2020 r., poz. 276/;

zawiadamiam:

że, w dniu **05.08.2020r.**, w miejscowości **Topolewyszczyna**, gm. Strzegowo, przy drodze gminnej (nr 230508W ; dz.nr 256 i 259) relacji Strzegowo - Kuskowo Kmiece -Topolewyszczyna - Budy Giżyńskie.

zostaną przeprowadzone czynności ustalenia przebiegu granic pasa drogi gminnej nr 230508W, wg stanu na dzień 31.12.1998 r. (dla celów regulacji stanu prawnego nieruchomości zajętych pod drogę), z działką/działkami **nr: 268**, której/których właściciele/władający to:

- **na dzień 31.12.1998 – Ługowska Bożena, Ługowska Małgorzata, Ługowski Bogdan, Ługowski Zbigniew, Ługowski Jan, Ługowska Barbara**
- **aktualnie: Ługowska Zofia, Ługowski Zbigniew**

Zainteresowanych zapraszam do wzięcia udziału w opisanych czynnościach.
Proszę o zabranie dokumentacji związanej z tą nieruchomością.

Czynności z tym związane odbywać się będą w godzinach 10.00 – 14.00, a ich rozpoczęcie poprzedzi spotkanie organizacyjne naprzeciwko zabudowań - Topolewyszczyna 1.

W przypadku pytań proszę o kontakt telefoniczny w godzinach od 10 do 14 pod numer telefonu: 23 672 44 53.

Jacek Kraśniewski
Nr upr. Zawod. 12150

GEODETA UPRAWNIONY
mgr inż. Jacek Kraśniewski
Upr. NGZPB Nr 12150

.....
(podpis)

POUCZENIE

Zawiadomieni właściciele (władający) gruntami proszeni są o przybycie w oznaczonym terminie z wszelkimi dokumentami, jakie mogą być potrzebne przy ustaleniu granic ich gruntów oraz dokumentami tożsamości.

W imieniu osób nieobecnych mogą występować odpowiednio upoważnieni pełnomocnicy.

W przypadku współwłasności, współużytkowania wieczystego, małżeńskiej wspólności ustawowej – uczestnikami postępowania są wszystkie strony. Informuje się, że nie stawienie się zainteresowanego na gruncie bez usprawiedliwienia nie spowoduje wstrzymania czynności ustalenia granic.

Podstawa prawna:

-ustawy z 13 października 1998 r.- Przepisy wprowadzające ustawy reformujące administrację publiczną (Dz.U. Nr 133, poz.872 z póź. zm)

-Ustawa z 17 maja 1989r. Prawo geodezyjne i kartograficzne - Dz. U. z 2020 r. poz. 276 ze zm.

Ługowska Małgorzata

ZAWIADOMIENIE

o czynnościach ustalenia granic nieruchomości zajętych pod drogi publiczne

Ustalenie przebiegu granic nastąpi na podstawie §36-39 Rozporządzenia Ministra Rozwoju Regionalnego i Budownictwa z 29 marca 2001r. w sprawie ewidencji gruntów i budynków (tekst jednolity Dz.U. z 2019r., poz.393) w związku z art. 73 ustawy z 13 października 1998 r.- Przepisy wprowadzające ustawy reformujące administrację publiczną (Dz.U. Nr 133, poz.872 z póź. zm) i ustawy z 17 maja 1989r. Prawo geodezyjne i kartograficzne /Dz. U. z 2020 r., poz. 276/;

zawiadamiam:

że, w dniu **05.08.2020r.**, w miejscowości **Topolewyszczyna**, gm. Strzegowo, przy drodze gminnej (nr 230508W ; dz.nr 256 i 259) relacji Strzegowo - Kuskowo Kmiece -Topolewyszczyna - Budy Giżyńskie.

zostaną przeprowadzone czynności ustalenia przebiegu granic pasa drogi gminnej nr 230508W, wg stanu na dzień 31.12.1998 r. (dla celów regulacji stanu prawnego nieruchomości zajętych pod drogę), z działką/działkami **nr: 268**, której/których właściciele/władający to:

- **na dzień 31.12.1998 – Ługowska Bożena, Ługowska Małgorzata, Ługowski Bogdan, Ługowski Zbigniew, Ługowski Jan, Ługowska Barbara**
- **aktualnie: Ługowska Zofia, Ługowski Zbigniew**

Zainteresowanych zapraszam do wzięcia udziału w opisanych czynnościach.
Proszę o zabranie dokumentacji związanej z tą nieruchomością.

Czynności z tym związane odbywać się będą w godzinach 10.00 – 14.00, a ich rozpoczęcie poprzedzi spotkanie organizacyjne naprzeciwko zabudowań - Topolewyszczyna 1.

W przypadku pytań proszę o kontakt telefoniczny w godzinach od 10 do 14 pod numer telefonu: 23 672 44 53.

Jacek Kraśniewski
Nr upr. Zawod. 12150

GEODETA UPRAWNIONY
mgr inż. Jacek Kraśniewski
Upr. NGZPB Nr 12150

.....
(podpis)

POUCZENIE

Zawiadomieni właściciele (władający) gruntami proszeni są o przybycie w oznaczonym terminie z wszelkimi dokumentami, jakie mogą być potrzebne przy ustaleniu granic ich gruntów oraz dokumentami tożsamości.

W imieniu osób nieobecnych mogą występować odpowiednio upoważnieni pełnomocnicy.

W przypadku współwłasności, współużytkowania wieczystego, małżeńskiej wspólności ustawowej – uczestnikami postępowania są wszystkie strony. Informuje się, że nie stawienie się zainteresowanego na gruncie bez usprawiedliwienia nie spowoduje wstrzymania czynności ustalenia granic.

Podstawa prawna:

-ustawy z 13 października 1998 r.- Przepisy wprowadzające ustawy reformujące administrację publiczną (Dz.U. Nr 133, poz.872 z póź. zm)

-Ustawa z 17 maja 1989r. Prawo geodezyjne i kartograficzne - Dz. U. z 2020 r. poz. 276 ze zm.

Ługowski Bogdan

ZAWIADOMIENIE

o czynnościach ustalenia granic nieruchomości zajętych pod drogi publiczne

Ustalenie przebiegu granic nastąpi na podstawie §36-39 Rozporządzenia Ministra Rozwoju Regionalnego i Budownictwa z 29 marca 2001r. w sprawie ewidencji gruntów i budynków (tekst jednolity Dz.U. z 2019r., poz.393) w związku z art. 73 ustawy z 13 października 1998 r.- Przepisy wprowadzające ustawy reformujące administrację publiczną (Dz.U. Nr 133, poz.872 z póź. zm) i ustawy z 17 maja 1989r. Prawo geodezyjne i kartograficzne /Dz. U. z 2020 r., poz. 276/;

zawiadamiam:

że, w dniu **05.08.2020r.**, w miejscowości **Topolewszczyzna**, gm. Strzegowo, przy drodze gminnej (nr 230508W ; dz.nr 256 i 259) relacji Strzegowo - Kuskowo Kmiece -Topolewszczyzna - Budy Giżyńskie.

zostaną przeprowadzone czynności ustalenia przebiegu granic pasa drogi gminnej nr 230508W, wg stanu na dzień 31.12.1998 r. (dla celów regulacji stanu prawnego nieruchomości zajętych pod drogę), z działką/działkami **nr: 268**, której/których właściciele/władający to:

- **na dzień 31.12.1998 – Ługowska Bożena, Ługowska Małgorzata, Ługowski Bogdan, Ługowski Zbigniew, Ługowski Jan, Ługowska Barbara**
- **aktualnie: Ługowska Zofia, Ługowski Zbigniew**

Zainteresowanych zapraszam do wzięcia udziału w opisanych czynnościach.
Proszę o zabranie dokumentacji związanej z tą nieruchomością.

Czynności z tym związane odbywać się będą w godzinach 10.00 – 14.00, a ich rozpoczęcie poprzedzi spotkanie organizacyjne naprzeciwko zabudowań - Topolewszczyzna 1.

W przypadku pytań proszę o kontakt telefoniczny w godzinach od 10 do 14 pod numer telefonu: 23 672 44 53.

Jacek Kraśniewski
Nr upr. Zawod. 12150

GEODETA UPRAWNIONY
mgr inż. Jacek Kraśniewski
Upr. NGZPB Nr 12150

.....
(podpis)

POUCZENIE

Zawiadomieni właściciele (władający) gruntami proszeni są o przybycie w oznaczonym terminie z wszelkimi dokumentami, jakie mogą być potrzebne przy ustaleniu granic ich gruntów oraz dokumentami tożsamości.

W imieniu osób nieobecnych mogą występować odpowiednio upoważnieni pełnomocnicy.

W przypadku współwłasności, współużytkowania wieczystego, małżeńskiej wspólności ustawowej – uczestnikami postępowania są wszystkie strony. Informuje się, że nie stawienie się zainteresowanego na gruncie bez usprawiedliwienia nie spowoduje wstrzymania czynności ustalenia granic.

Podstawa prawna:

-ustawy z 13 października 1998 r.- Przepisy wprowadzające ustawy reformujące administrację publiczną (Dz.U. Nr 133, poz.872 z póź. zm)

-Ustawa z 17 maja 1989r. Prawo geodezyjne i kartograficzne - Dz. U. z 2020 r. poz. 276 ze zm.

Ługowski Jan

ZAWIADOMIENIE

o czynnościach ustalenia granic nieruchomości zajętych pod drogi publiczne

Ustalenie przebiegu granic nastąpi na podstawie §36-39 Rozporządzenia Ministra Rozwoju Regionalnego i Budownictwa z 29 marca 2001r. w sprawie ewidencji gruntów i budynków (tekst jednolity Dz.U. z 2019r., poz.393) w związku z art. 73 ustawy z 13 października 1998 r.- Przepisy wprowadzające ustawy reformujące administrację publiczną (Dz.U. Nr 133, poz.872 z póź. zm) i ustawy z 17 maja 1989r. Prawo geodezyjne i kartograficzne /Dz. U. z 2020 r., poz. 276/;

zawiadamiam:

że, w dniu **05.08.2020r.**, w miejscowości **Topolewszczyzna**, gm. Strzegowo, przy drodze gminnej (nr 230508W ; dz.nr 256 i 259) relacji Strzegowo - Kuskowo Kmiece -Topolewszczyzna - Budy Giżyńskie.

zostaną przeprowadzone czynności ustalenia przebiegu granic pasa drogi gminnej nr 230508W, wg stanu na dzień 31.12.1998 r. (dla celów regulacji stanu prawnego nieruchomości zajętych pod drogę), z działką/działkami **nr: 268**, której/których właściciele/władający to:

- **na dzień 31.12.1998 – Ługowska Bożena, Ługowska Małgorzata, Ługowski Bogdan, Ługowski Zbigniew, Ługowski Jan, Ługowska Barbara**
- **aktualnie: Ługowska Zofia, Ługowski Zbigniew**

Zainteresowanych zapraszam do wzięcia udziału w opisanych czynnościach.
Proszę o zabranie dokumentacji związanej z tą nieruchomością.

Czynności z tym związane odbywać się będą w godzinach 10.00 – 14.00, a ich rozpoczęcie poprzedzi spotkanie organizacyjne naprzeciwko zabudowań - Topolewszczyzna 1.

W przypadku pytań proszę o kontakt telefoniczny w godzinach od 10 do 14 pod numer telefonu: 23 672 44 53.

Jacek Kraśniewski
Nr upr. Zawod. 12150

GEODETA UPRAWNIONY
mgr inż. Jacek Kraśniewski
Upr. NGZPB Nr 12150

.....
(podpis)

POUCZENIE

Zawiadomieni właściciele (władający) gruntami proszeni są o przybycie w oznaczonym terminie z wszelkimi dokumentami, jakie mogą być potrzebne przy ustaleniu granic ich gruntów oraz dokumentami tożsamości.

W imieniu osób nieobecnych mogą występować odpowiednio upoważnieni pełnomocnicy.

W przypadku współwłasności, współużytkowania wieczystego, małżeńskiej wspólności ustawowej – uczestnikami postępowania są wszystkie strony. Informuje się, że nie stawienie się zainteresowanego na gruncie bez usprawiedliwienia nie spowoduje wstrzymania czynności ustalenia granic.

Podstawa prawna:

-ustawy z 13 października 1998 r.- Przepisy wprowadzające ustawy reformujące administrację publiczną (Dz.U. Nr 133, poz.872 z póź. zm)

-Ustawa z 17 maja 1989r. Prawo geodezyjne i kartograficzne - Dz. U. z 2020 r. poz. 276 ze zm.

Ługowska Bożena

ZAWIADOMIENIE

o czynnościach ustalenia granic nieruchomości zajętych pod drogi publiczne

Ustalenie przebiegu granic nastąpi na podstawie §36-39 Rozporządzenia Ministra Rozwoju Regionalnego i Budownictwa z 29 marca 2001r. w sprawie ewidencji gruntów i budynków (tekst jednolity Dz.U. z 2019r., poz.393) w związku z art. 73 ustawy z 13 października 1998 r.- Przepisy wprowadzające ustawy reformujące administrację publiczną (Dz.U. Nr 133, poz.872 z póź. zm) i ustawy z 17 maja 1989r. Prawo geodezyjne i kartograficzne /Dz. U. z 2020 r., poz. 276/;

zawiadamiam:

że, w dniu **05.08.2020r.**, w miejscowości **Topolewyszczyna**, gm. Strzegowo, przy drodze gminnej (nr 230508W ; dz.nr 256 i 259) relacji Strzegowo - Kuskowo Kmiece -Topolewyszczyna - Budy Giżyńskie.

zostaną przeprowadzone czynności ustalenia przebiegu granic pasa drogi gminnej nr 230508W, wg stanu na dzień 31.12.1998 r. (dla celów regulacji stanu prawnego nieruchomości zajętych pod drogę), z działką/działkami **nr: 268**, której/których właściciele/władający to:

- **na dzień 31.12.1998 – Ługowska Bożena, Ługowska Małgorzata, Ługowski Bogdan, Ługowski Zbigniew, Ługowski Jan, Ługowska Barbara**
- **aktualnie: Ługowska Zofia, Ługowski Zbigniew**

Zainteresowanych zapraszam do wzięcia udziału w opisanych czynnościach.
Proszę o zabranie dokumentacji związanej z tą nieruchomością.

Czynności z tym związane odbywać się będą w godzinach 10.00 – 14.00, a ich rozpoczęcie poprzedzi spotkanie organizacyjne naprzeciwko zabudowań - Topolewyszczyna 1.

W przypadku pytań proszę o kontakt telefoniczny w godzinach od 10 do 14 pod numer telefonu: 23 672 44 53.

Jacek Kraśniewski
Nr upr. Zawod. 12150

GEODETA UPRAWNIONY
mgr inż. Jacek Kraśniewski
Upr. NGZPB Nr 12150

.....
(podpis)

POUCZENIE

Zawiadomieni właściciele (władający) gruntami proszeni są o przybycie w oznaczonym terminie z wszelkimi dokumentami, jakie mogą być potrzebne przy ustaleniu granic ich gruntów oraz dokumentami tożsamości.

W imieniu osób nieobecnych mogą występować odpowiednio upoważnieni pełnomocnicy.

W przypadku współwłasności, współużytkowania wieczystego, małżeńskiej wspólności ustawowej – uczestnikami postępowania są wszystkie strony. Informuje się, że nie stawienie się zainteresowanego na gruncie bez usprawiedliwienia nie spowoduje wstrzymania czynności ustalenia granic.

Podstawa prawna:

-ustawy z 13 października 1998 r.- Przepisy wprowadzające ustawy reformujące administrację publiczną (Dz.U. Nr 133, poz.872 z póź. zm)

-Ustawa z 17 maja 1989r. Prawo geodezyjne i kartograficzne - Dz. U. z 2020 r. poz. 276 ze zm.

Malinowski Leon

ZAWIADOMIENIE

o czynnościach ustalenia granic nieruchomości zajętych pod drogi publiczne

Ustalenie przebiegu granic nastąpi na podstawie §36-39 Rozporządzenia Ministra Rozwoju Regionalnego i Budownictwa z 29 marca 2001r. w sprawie ewidencji gruntów i budynków (tekst jednolity Dz.U. z 2019r., poz.393) w związku z art. 73 ustawy z 13 października 1998 r.- Przepisy wprowadzające ustawy reformujące administrację publiczną (Dz.U. Nr 133, poz.872 z póź. zm) i ustawy z 17 maja 1989r. Prawo geodezyjne i kartograficzne /Dz. U. z 2020 r., poz. 276/;

zawiadamiam:

że, w dniu **05.08.2020r.**, w miejscowości **Topolewyszczyna**, gm. Strzegowo, przy drodze gminnej (nr 230508W ; dz.nr 256 i 259) relacji Strzegowo - Kuskowo Kmiece -Topolewyszczyna - Budy Giżyńskie.

zostaną przeprowadzone czynności ustalenia przebiegu granic pasa drogi gminnej nr 230508W, wg stanu na dzień 31.12.1998 r. (dla celów regulacji stanu prawnego nieruchomości zajętych pod drogę), z działką/działkami **nr: 324, 396**, której/których właściciele/władający to:

- **na dzień 31.12.1998 – Malinowski Leon**
- aktualnie: Galbarczyk Elżbieta

Zainteresowanych zapraszam do wzięcia udziału w opisanych czynnościach.
Proszę o zabranie dokumentacji związanej z tą nieruchomością.

Czynności z tym związane odbywać się będą w godzinach 10.00 – 14.00, a ich rozpoczęcie poprzedzi spotkanie organizacyjne naprzeciwko zabudowań - Topolewyszczyna 1.

W przypadku pytań proszę o kontakt telefoniczny w godzinach od 10 do 14 pod numer telefonu: 23 672 44 53.

Jacek Kraśniewski
Nr upr. Zawod. 12150

GEODETA UPRAWNIONY
mgr inż. Jacek Kraśniewski
Upr. NGPAB Nr 12150

.....
(podpis)

POUCZENIE

Zawiadomieni właściciele (władający) gruntami proszeni są o przybycie w oznaczonym terminie z wszelkimi dokumentami, jakie mogą być potrzebne przy ustaleniu granic ich gruntów oraz dokumentami tożsamości.

W imieniu osób nieobecnych mogą występować odpowiednio upoważnieni pełnomocnicy.

W przypadku współwłasności, współużytkowania wieczystego, małżeńskiej wspólności ustawowej – uczestnikami postępowania są wszystkie strony. Informuje się, że nie stawienie się zainteresowanego na gruncie bez usprawiedliwienia nie spowoduje wstrzymania czynności ustalenia granic.

Podstawa prawna:

-ustawy z 13 października 1998 r.- Przepisy wprowadzające ustawy reformujące administrację publiczną (Dz.U. Nr 133, poz.872 z póź. zm)

-Ustawa z 17 maja 1989r. Prawo geodezyjne i kartograficzne - Dz. U. z 2020 r. poz. 276 ze zm.

Mańkowski Józef Wacław
Żeleźnia
06-450 Głinojeck

ZAWIADOMIENIE

o czynnościach ustalenia granic nieruchomości zajętych pod drogi publiczne

Ustalenie przebiegu granic nastąpi na podstawie §36-39 Rozporządzenia Ministra Rozwoju Regionalnego i Budownictwa z 29 marca 2001r. w sprawie ewidencji gruntów i budynków (tekst jednolity Dz.U. z 2019r., poz.393) w związku z art. 73 ustawy z 13 października 1998 r.- Przepisy wprowadzające ustawy reformujące administrację publiczną (Dz.U. Nr 133, poz.872 z póź. zm) i ustawy z 17 maja 1989r. Prawo geodezyjne i kartograficzne /Dz. U. z 2020 r., poz. 276/;

zawiadamiam:

że, w dniu **05.08.2020r.**, w miejscowości **Topolewyszczyna**, gm. Strzegowo, przy drodze gminnej (nr 230508W ; dz.nr 256 i 259) relacji Strzegowo - Kuskowo Kmiece -Topolewyszczyna - Budy Giżyńskie.

zostaną przeprowadzone czynności ustalenia przebiegu granic pasa drogi gminnej nr 230508W, wg stanu na dzień 31.12.1998 r. (dla celów regulacji stanu prawnego nieruchomości zajętych pod drogę), z działką/działkami **nr: 257, 269**, której/których właściciele/władający to:

- **na dzień 31.12.1998 – Mańkowska Maria, Mańkowski Józef Wacław**
- **aktualnie: Przybyszewski Grzegorz, Przybyszewska Ewa**

Zainteresowanych zapraszam do wzięcia udziału w opisanych czynnościach.
Proszę o zabranie dokumentacji związanej z tą nieruchomością.

Czynności z tym związane odbywać się będą w godzinach 10.00 – 14.00, a ich rozpoczęcie poprzedzi spotkanie organizacyjne naprzeciwko zabudowań - Topolewyszczyna 1.

W przypadku pytań proszę o kontakt telefoniczny w godzinach od 10 do 14 pod numer telefonu: 23 672 44 53.

Jacek Kraśniewski
Nr upr. Zawod. 12150

GEODETA UPRAWNIONY
mgr inż. Jacek Kraśniewski
Upr. NGPAB Nr 12150

.....
(podpis)

POUCZENIE

Zawiadomieni właściciele (władający) gruntami proszeni są o przybycie w oznaczonym terminie z wszelkimi dokumentami, jakie mogą być potrzebne przy ustaleniu granic ich gruntów oraz dokumentami tożsamości.

W imieniu osób nieobecnych mogą występować odpowiednio upoważnieni pełnomocnicy.

W przypadku współwłasności, współużytkowania wieczystego, małżeńskiej wspólności ustawowej – uczestnikami postępowania są wszystkie strony. Informuje się, że nie stawienie się zainteresowanego na gruncie bez usprawiedliwienia nie spowoduje wstrzymania czynności ustalenia granic.

Podstawa prawna:

-ustawy z 13 października 1998 r.- Przepisy wprowadzające ustawy reformujące administrację publiczną (Dz.U. Nr 133, poz.872 z póź. zm)

-Ustawa z 17 maja 1989r. Prawo geodezyjne i kartograficzne - Dz. U. z 2020 r. poz. 276 ze zm.

Mańkowski Józef Wacław
Żeleźnia
06-450 Głinojeck

ZAWIADOMIENIE

o czynnościach ustalenia granic nieruchomości zajętych pod drogi publiczne

Ustalenie przebiegu granic nastąpi na podstawie §36-39 Rozporządzenia Ministra Rozwoju Regionalnego i Budownictwa z 29 marca 2001r. w sprawie ewidencji gruntów i budynków (tekst jednolity Dz.U. z 2019r., poz.393) w związku z art. 73 ustawy z 13 października 1998 r.- Przepisy wprowadzające ustawy reformujące administrację publiczną (Dz.U. Nr 133, poz.872 z póź. zm) i ustawy z 17 maja 1989r. Prawo geodezyjne i kartograficzne /Dz. U. z 2020 r., poz. 276/;

zawiadamiam:

że, w dniu **05.08.2020r.**, w miejscowości **Topolewszczyzna**, gm. Strzegowo, przy drodze gminnej (nr 230508W ; dz.nr 256 i 259) relacji Strzegowo - Kuskowo Kmiece -Topolewszczyzna - Budy Giżyńskie.

zostaną przeprowadzone czynności ustalenia przebiegu granic pasa drogi gminnej nr 230508W, wg stanu na dzień 31.12.1998 r. (dla celów regulacji stanu prawnego nieruchomości zajętych pod drogę), z działką/działkami **nr: 257, 269**, której/których właściciele/władający to:


- **na dzień 31.12.1998 – Mańkowska Maria, Mańkowski Józef Wacław**
- **aktualnie: Przybyszewski Grzegorz, Przybyszewska Ewa**

Zainteresowanych zapraszam do wzięcia udziału w opisanych czynnościach.
Proszę o zabranie dokumentacji związanej z tą nieruchomością.

Czynności z tym związane odbywać się będą w godzinach 10.00 – 14.00, a ich rozpoczęcie poprzedzi spotkanie organizacyjne naprzeciwko zabudowań - Topolewszczyzna 1.

W przypadku pytań proszę o kontakt telefoniczny w godzinach od 10 do 14 pod numer telefonu: 23 672 44 53.

Jacek Kraśniewski
Nr upr. Zawod. 12150


GEODETA UPRAWNIONY
mgr inż. Jacek Kraśniewski
Upr. NGPAB Nr 12150
.....
(podpis)

POUCZENIE

Zawiadomieni właściciele (władający) gruntami proszeni są o przybycie w oznaczonym terminie z wszelkimi dokumentami, jakie mogą być potrzebne przy ustaleniu granic ich gruntów oraz dokumentami tożsamości.

W imieniu osób nieobecnych mogą występować odpowiednio upoważnieni pełnomocnicy.

W przypadku współwłasności, współużytkowania wieczystego, małżeńskiej wspólności ustawowej – uczestnikami postępowania są wszystkie strony. Informuje się, że nie stawienie się zainteresowanego na gruncie bez usprawiedliwienia nie spowoduje wstrzymania czynności ustalenia granic.

Podstawa prawna:

-ustawy z 13 października 1998 r.- Przepisy wprowadzające ustawy reformujące administrację publiczną (Dz.U. Nr 133, poz.872 z póź. zm)

-Ustawa z 17 maja 1989r. Prawo geodezyjne i kartograficzne - Dz. U. z 2020 r. poz. 276 ze zm.

Nowicki Stanisław

ZAWIADOMIENIE

o czynnościach ustalenia granic nieruchomości zajętych pod drogi publiczne

Ustalenie przebiegu granic nastąpi na podstawie §36-39 Rozporządzenia Ministra Rozwoju Regionalnego i Budownictwa z 29 marca 2001r. w sprawie ewidencji gruntów i budynków (tekst jednolity Dz.U. z 2019r., poz.393) w związku z art. 73 ustawy z 13 października 1998 r.- Przepisy wprowadzające ustawy reformujące administrację publiczną (Dz.U. Nr 133, poz.872 z póź. zm) i ustawy z 17 maja 1989r. Prawo geodezyjne i kartograficzne /Dz. U. z 2020 r., poz. 276/;

zawiadamiam:

że, w dniu **05.08.2020r.**, w miejscowości **Topolewyszczyna**, gm. Strzegowo, przy drodze gminnej (nr 230508W ; dz.nr 256 i 259) relacji Strzegowo - Kuskowo Kmiece -Topolewyszczyna - Budy Giżyńskie.

zostaną przeprowadzone czynności ustalenia przebiegu granic pasa drogi gminnej nr 230508W, wg stanu na dzień 31.12.1998 r. (dla celów regulacji stanu prawnego nieruchomości zajętych pod drogę), z działką/działkami **nr: 206, 207, 330, 331**, której/których właściciele/władający to:


- **na dzień 31.12.1998 – Nowicki Stanisław, Nowicka Regina**
- **aktualnie: Ebing Maria**

Zainteresowanych zapraszam do wzięcia udziału w opisanych czynnościach.
Proszę o zabranie dokumentacji związanej z tą nieruchomością.

Czynności z tym związane odbywać się będą w godzinach 10.00 – 14.00, a ich rozpoczęcie poprzedzi spotkanie organizacyjne naprzeciwko zabudowań - Topolewyszczyna 1.

W przypadku pytań proszę o kontakt telefoniczny w godzinach od 10 do 14 pod numer telefonu: 23 672 44 53.

Jacek Kraśniewski
Nr upr. Zawod. 12150


GEODETA UPRAWNIONY
mgr inż. Jacek Kraśniewski
Upr. NGPAB Nr 12150
.....
(podpis)

POUCZENIE

Zawiadomieni właściciele (władający) gruntami proszeni są o przybycie w oznaczonym terminie z wszelkimi dokumentami, jakie mogą być potrzebne przy ustaleniu granic ich gruntów oraz dokumentami tożsamości.

W imieniu osób nieobecnych mogą występować odpowiednio upoważnieni pełnomocnicy.

W przypadku współwłasności , współużytkowania wieczystego, małżeńskiej wspólności ustawowej – uczestnikami postępowania są wszystkie strony. Informuje się, że nie stawienie się zainteresowanego na gruncie bez usprawiedliwienia nie spowoduje wstrzymania czynności ustalenia granic.

Podstawa prawna:

-ustawy z 13 października 1998 r.- Przepisy wprowadzające ustawy reformujące administrację publiczną (Dz.U. Nr 133, poz.872 z póź. zm)

-Ustawa z 17 maja 1989r. Prawo geodezyjne i kartograficzne - Dz. U. z 2020 r. poz. 276 ze zm.

Nowicka Regina

ZAWIADOMIENIE

o czynnościach ustalenia granic nieruchomości zajętych pod drogi publiczne

Ustalenie przebiegu granic nastąpi na podstawie §36-39 Rozporządzenia Ministra Rozwoju Regionalnego i Budownictwa z 29 marca 2001r. w sprawie ewidencji gruntów i budynków (tekst jednolity Dz.U. z 2019r., poz.393) w związku z art. 73 ustawy z 13 października 1998 r.- Przepisy wprowadzające ustawy reformujące administrację publiczną (Dz.U. Nr 133, poz.872 z póź. zm) i ustawy z 17 maja 1989r. Prawo geodezyjne i kartograficzne /Dz. U. z 2020 r., poz. 276/;

zawiadamiam:

że, w dniu **05.08.2020r.**, w miejscowości **Topolewszczyzna**, gm. Strzegowo, przy drodze gminnej (nr 230508W ; dz.nr 256 i 259) relacji Strzegowo - Kuskowo Kmiece -Topolewszczyzna - Budy Giżyńskie.

zostaną przeprowadzone czynności ustalenia przebiegu granic pasa drogi gminnej nr 230508W, wg stanu na dzień 31.12.1998 r. (dla celów regulacji stanu prawnego nieruchomości zajętych pod drogę), z działką/działkami **nr: 206, 207, 330, 331**, której/których właściciele/władający to:


- **na dzień 31.12.1998 – Nowicki Stanisław, Nowicka Regina**
- **aktualnie: Ebing Maria**

Zainteresowanych zapraszam do wzięcia udziału w opisanych czynnościach.
Proszę o zabranie dokumentacji związanej z tą nieruchomością.

Czynności z tym związane odbywać się będą w godzinach 10.00 – 14.00, a ich rozpoczęcie poprzedzi spotkanie organizacyjne naprzeciwko zabudowań - Topolewszczyzna 1.

W przypadku pytań proszę o kontakt telefoniczny w godzinach od 10 do 14 pod numer telefonu: 23 672 44 53.

Jacek Kraśniewski
Nr upr. Zawod. 12150


GEODETA UPRAWNIONY
mgr inż. Jacek Kraśniewski
Upr. NGPAB Nr 12150
.....
(podpis)

POUCZENIE

Zawiadomieni właściciele (władający) gruntami proszeni są o przybycie w oznaczonym terminie z wszelkimi dokumentami, jakie mogą być potrzebne przy ustaleniu granic ich gruntów oraz dokumentami tożsamości.

W imieniu osób nieobecnych mogą występować odpowiednio upoważnieni pełnomocnicy.

W przypadku współwłasności , współużytkowania wieczystego, małżeńskiej wspólności ustawowej – uczestnikami postępowania są wszystkie strony. Informuje się, że nie stawienie się zainteresowanego na gruncie bez usprawiedliwienia nie spowoduje wstrzymania czynności ustalenia granic.

Podstawa prawna:

-ustawy z 13 października 1998 r.- Przepisy wprowadzające ustawy reformujące administrację publiczną (Dz.U. Nr 133, poz.872 z póź. zm)

-Ustawa z 17 maja 1989r. Prawo geodezyjne i kartograficzne - Dz. U. z 2020 r. poz. 276 ze zm.

Piotrowski Wiesław

ZAWIADOMIENIE

o czynnościach ustalenia granic nieruchomości zajętych pod drogi publiczne

Ustalenie przebiegu granic nastąpi na podstawie §36-39 Rozporządzenia Ministra Rozwoju Regionalnego i Budownictwa z 29 marca 2001r. w sprawie ewidencji gruntów i budynków (tekst jednolity Dz.U. z 2019r., poz.393) w związku z art. 73 ustawy z 13 października 1998 r.- Przepisy wprowadzające ustawy reformujące administrację publiczną (Dz.U. Nr 133, poz.872 z póź. zm) i ustawy z 17 maja 1989r. Prawo geodezyjne i kartograficzne /Dz. U. z 2020 r., poz. 276/;

zawiadamiam:

że, w dniu **05.08.2020r.**, w miejscowości **Topolewyszczyna**, gm. Strzegowo, przy drodze gminnej (nr 230508W ; dz.nr 256 i 259) relacji Strzegowo - Kuskowo Kmiece -Topolewyszczyna - Budy Giżyńskie.

zostaną przeprowadzone czynności ustalenia przebiegu granic pasa drogi gminnej nr 230508W, wg stanu na dzień 31.12.1998 r. (dla celów regulacji stanu prawnego nieruchomości zajętych pod drogę), z działką/działkami **nr: 2213**, której/których właściciele/władający to:

- **na dzień 31.12.1998 – Piotrowski Wiesław, Piotrowska Halina, Piotrowski Witold, Mizerska Joanna**
- aktualnie: Mizerska Joanna

Zainteresowanych zapraszam do wzięcia udziału w opisanych czynnościach.
Proszę o zabranie dokumentacji związanej z tą nieruchomością.

Czynności z tym związane odbywać się będą w godzinach 10.00 – 14.00, a ich rozpoczęcie poprzedzi spotkanie organizacyjne naprzeciwko zabudowań - Topolewyszczyna 1.

W przypadku pytań proszę o kontakt telefoniczny w godzinach od 10 do 14 pod numer telefonu: 23 672 44 53.

Jacek Kraśniewski
Nr upr. Zawod. 12150

GEODETA UPRAWNIONY
mgr inż. Jacek Kraśniewski
Upr. NGZ/1B Nr 12150

.....
(podpis)

POUCZENIE

Zawiadomieni właściciele (władający) gruntami proszeni są o przybycie w oznaczonym terminie z wszelkimi dokumentami, jakie mogą być potrzebne przy ustaleniu granic ich gruntów oraz dokumentami tożsamości.
W imieniu osób nieobecnych mogą występować odpowiednio upoważnieni pełnomocnicy.
W przypadku współwłasności, współużytkowania wieczystego, małżeńskiej wspólności ustawowej – uczestnikami postępowania są wszystkie strony. Informuje się, że nie stawienie się zainteresowanego na gruncie bez usprawiedliwienia nie spowoduje wstrzymania czynności ustalenia granic.
Podstawa prawna:
-ustawy z 13 października 1998 r.- Przepisy wprowadzające ustawy reformujące administrację publiczną (Dz.U. Nr 133, poz.872 z póź. zm)
-Ustawa z 17 maja 1989r. Prawo geodezyjne i kartograficzne - Dz. U. z 2020 r. poz. 276 ze zm.

Piotrowska Halina

ZAWIADOMIENIE

o czynnościach ustalenia granic nieruchomości zajętych pod drogi publiczne

Ustalenie przebiegu granic nastąpi na podstawie §36-39 Rozporządzenia Ministra Rozwoju Regionalnego i Budownictwa z 29 marca 2001r. w sprawie ewidencji gruntów i budynków (tekst jednolity Dz.U. z 2019r., poz.393) w związku z art. 73 ustawy z 13 października 1998 r.- Przepisy wprowadzające ustawy reformujące administrację publiczną (Dz.U. Nr 133, poz.872 z póź. zm) i ustawy z 17 maja 1989r. Prawo geodezyjne i kartograficzne /Dz. U. z 2020 r., poz. 276/;

zawiadamiam:

że, w dniu **05.08.2020r.**, w miejscowości **Topolewszczyzna**, gm. Strzegowo, przy drodze gminnej (nr 230508W ; dz.nr 256 i 259) relacji Strzegowo - Kuskowo Kmiece -Topolewszczyzna - Budy Giżyńskie.

zostaną przeprowadzone czynności ustalenia przebiegu granic pasa drogi gminnej nr 230508W, wg stanu na dzień 31.12.1998 r. (dla celów regulacji stanu prawnego nieruchomości zajętych pod drogę), z działką/działkami **nr: 2213**, której/których właściciele/władający to:


- **na dzień 31.12.1998 – Piotrowski Wiesław, Piotrowska Halina, Piotrowski Witold, Mizerska Joanna**
- aktualnie: Mizerska Joanna

Zainteresowanych zapraszam do wzięcia udziału w opisanych czynnościach.
Proszę o zabranie dokumentacji związanej z tą nieruchomością.

Czynności z tym związane odbywać się będą w godzinach 10.00 – 14.00, a ich rozpoczęcie poprzedzi spotkanie organizacyjne naprzeciwko zabudowań - Topolewszczyzna 1.

W przypadku pytań proszę o kontakt telefoniczny w godzinach od 10 do 14 pod numer telefonu: 23 672 44 53.

Jacek Kraśniewski
Nr upr. Zawod. 12150


GEODETA UPRAWNIONY
mgr inż. Jacek Kraśniewski
Upr. NGZPB Nr 12150
.....
(podpis)

POUCZENIE

Zawiadomieni właściciele (władający) gruntami proszeni są o przybycie w oznaczonym terminie z wszelkimi dokumentami, jakie mogą być potrzebne przy ustaleniu granic ich gruntów oraz dokumentami tożsamości.
W imieniu osób nieobecnych mogą występować odpowiednio upoważnieni pełnomocnicy.
W przypadku współwłasności, współużytkowania wieczystego, małżeńskiej wspólności ustawowej – uczestnikami postępowania są wszystkie strony. Informuje się, że nie stawienie się zainteresowanego na gruncie bez usprawiedliwienia nie spowoduje wstrzymania czynności ustalenia granic.
Podstawa prawna:
-ustawy z 13 października 1998 r.- Przepisy wprowadzające ustawy reformujące administrację publiczną (Dz.U. Nr 133, poz.872 z póź. zm)
-Ustawa z 17 maja 1989r. Prawo geodezyjne i kartograficzne - Dz. U. z 2020 r. poz. 276 ze zm.

Piotrowski Witold

ZAWIADOMIENIE

o czynnościach ustalenia granic nieruchomości zajętych pod drogi publiczne

Ustalenie przebiegu granic nastąpi na podstawie §36-39 Rozporządzenia Ministra Rozwoju Regionalnego i Budownictwa z 29 marca 2001r. w sprawie ewidencji gruntów i budynków (tekst jednolity Dz.U. z 2019r., poz.393) w związku z art. 73 ustawy z 13 października 1998 r.- Przepisy wprowadzające ustawy reformujące administrację publiczną (Dz.U. Nr 133, poz.872 z póź. zm) i ustawy z 17 maja 1989r. Prawo geodezyjne i kartograficzne /Dz. U. z 2020 r., poz. 276/;

zawiadamiam:

że, w dniu **05.08.2020r.**, w miejscowości **Topolewyszczyna**, gm. Strzegowo, przy drodze gminnej (nr 230508W ; dz.nr 256 i 259) relacji Strzegowo - Kuskowo Kmiece -Topolewyszczyna - Budy Giżyńskie.

zostaną przeprowadzone czynności ustalenia przebiegu granic pasa drogi gminnej nr 230508W, wg stanu na dzień 31.12.1998 r. (dla celów regulacji stanu prawnego nieruchomości zajętych pod drogę), z działką/działkami **nr: 2213**, której/których właściciele/władający to:

- **na dzień 31.12.1998 – Piotrowski Wiesław, Piotrowska Halina, Piotrowski Witold, Mizerska Joanna**
- aktualnie: Mizerska Joanna

Zainteresowanych zapraszam do wzięcia udziału w opisanych czynnościach.
Proszę o zabranie dokumentacji związanej z tą nieruchomością.

Czynności z tym związane odbywać się będą w godzinach 10.00 – 14.00, a ich rozpoczęcie poprzedzi spotkanie organizacyjne naprzeciwko zabudowań - Topolewyszczyna 1.

W przypadku pytań proszę o kontakt telefoniczny w godzinach od 10 do 14 pod numer telefonu: 23 672 44 53.

Jacek Kraśniewski
Nr upr. Zawod. 12150

GEODETA UPRAWNIONY
mgr inż. Jacek Kraśniewski
Upr. NGZ/IB Nr 12150

.....
(podpis)

POUCZENIE

Zawiadomieni właściciele (władający) gruntami proszeni są o przybycie w oznaczonym terminie z wszelkimi dokumentami, jakie mogą być potrzebne przy ustaleniu granic ich gruntów oraz dokumentami tożsamości.

W imieniu osób nieobecnych mogą występować odpowiednio upoważnieni pełnomocnicy.

W przypadku współwłasności, współużytkowania wieczystego, małżeńskiej wspólności ustawowej – uczestnikami postępowania są wszystkie strony. Informuje się, że nie stawienie się zainteresowanego na gruncie bez usprawiedliwienia nie spowoduje wstrzymania czynności ustalenia granic.

Podstawa prawna:

-ustawy z 13 października 1998 r.- Przepisy wprowadzające ustawy reformujące administrację publiczną (Dz.U. Nr 133, poz.872 z póź. zm)

-Ustawa z 17 maja 1989r. Prawo geodezyjne i kartograficzne - Dz. U. z 2020 r. poz. 276 ze zm.